

E



	<p align="center">RYBÁK – PROJEKTOVÁNÍ STAVEB, spol. s r.o.</p> <p align="center">Havlíčkova 139/25a, 602 00 Brno, IČO: 25 32 56 80, ISO 9001, č. certifikátu QMS-018-2004 tel.: 543 236 081, e-mail: rybak@rybak.cz, ID: ne2yj6f, www.rybak.cz</p>		
KATASTR : Potín, Ostrov u Bezdružic	OBECNÍ ÚŘAD : Konstantinovy Lázně	DATUM : X/2021	
STAVEBNÍK : Plzeňský kraj			SOUBOR : –
OBJEDNATEL : SÚS Plzeňského kraje			REVIZE : –
AKCE : MOST EV. Č. 201–049 U OBCE POTÍN – REKONSTRUKCE DOKLADY		STUPEŇ DÚR+DSP	SOUPRAVA

SEZNAM DOKLADŮ

Plná moc	1 str.
KrÚ Plzeňského kraje, OD	2 str.
MěÚ Stříbro	8 str.
MěÚ Stříbro, OŽP	3 str.
KrÚ Plzeňského kraje, OŽP	9 str.
Obec Konstantinovy Lázně	2 str.
Povodí Vltavy, s.p.	3 str.
Lesy ČR,s.p.	3 str.
Policie ČR	1 str.
CETIN, a.s.	4 str.
ČEZ, Distribuce, a.s.	2 str.
ČEZ ICT Services, a.s.	2 str.
Telco Pro Services, a.s.	2 str.
České Radiokomunikace a.s.	2 str.
T-Mobile Czech Republic a.s.	3 str.
Vodafone Czech Republic a.s.	3 str.
Souhlas vlastníka – David Šmíd	2 str.
Souhlas vlastníka – Povodí Moravy a.s.	1 str.
Souhlas vlastníka – Lesy ČR a.s.	2 str.
HZS Plzeňského kraje	2 str.
Ministerstvo obrany ČR	
Orgán ochrany lesů – stanovisko	
KrÚ Plzeňského kraje, OŽP výjimka podle § 56 zákona č. 114/1992 Sb. o ochraně přírody	6 str.
Závazné stanovisko ministerstva zdravotnictví	4 str.
Povolení kácení	3 str.



SÚSPK Správa a údržba silnic
Plzeňského kraje,
příspěvková organizace

č. j.: 315/21/SÚSPK-T

PLNÁ MOC

Správa a údržba silnic Plzeňského kraje, příspěvková organizace, IČO: 72053119, se sídlem Koterovská 462/162, Koterov, 326 00 Plzeň, jednající prostřednictvím Ing. Miroslava Doležala, generálního ředitele (dále jen „Zmocnitel“)

uděluje plnou moc

společnosti RYBÁK - PROJEKTOVÁNÍ STAVEB, spol. s r.o. IČO: 25325680, Havlíčkova 139/25a, 602 00 Brno, jednající prostřednictvím Ing. Víta Rybáka, jednatele společnosti (dále jen „Zmocněnec“), k tomu, aby Zmocnitele zastupoval při jednání se správními orgány, dotčenými orgány státní správy, orgány státní památkové péče, správci inženýrských sítí a jiných zařízení stavbou dotčených, dále aby jednal s vlastníky pozemků dotčených stavbou (vyjma uzavírání smluvních vztahů, a to zejm. smlouvy o právu k provedení stavby, smlouvy o zřizování služebnosti, smlouvy nájemní, kupní apod.) a s dalšími účastníky předmětných správních řízení v rámci zpracování projektové dokumentace a inženýrské činnosti vedoucí k zajištění pravomocného rozhodnutí o povolení stavby na akci:

„Most ev.č. 201-049 u obce Potín – rekonstrukce“.

Tato plná moc opravňuje Zmocněnce činit veškeré úkony, které by jinak náležely Zmocniteli jako účastníkovi správního řízení vedeného příslušným úřadem ve smyslu § 30 zákona č. 500/2004 Sb., správní řád, v platném znění, a příslušných speciálních právních předpisů, zejména zákona č. 183/2006 Sb., o územním plánování a stavebním řádu (stavební zákon), v platném znění, včetně zastoupení Zmocnitele při podávání žádostí o vydání závazných stanovisek (např. ve věci státní památkové péče apod.) a žádosti o vydání rozhodnutí o povolení stavby. Zmocněnec není touto plnou mocí oprávněn zavazovat Zmocnitele jakýmkoliv závazky s přímým finančním plněním nebo jinými finančními závazky, vyjma poplatků za správní řízení. Plná moc je vystavena na dobu provedení výše uvedených úkonů a v souladu se smlouvou o dílo mezi Zmocnitelem a Zmocněncem nebo do doby jejího odvolání Zmocnitelem. Zmocněnec je dále oprávněn postoupit tuto plnou moc na třetí osoby.

V Plzni dne 1-03-2021

Plnou moc přijímám:

V Brně dne 1.3.2021

Správa a údržba silnic
Plzeňského kraje,
příspěvková organizace
Koterovská 162, 326 00 Plzeň
IČO: 72053119

Ing. Miroslav Doležal, generální ředitel
Správa a údržba silnic Plzeňského kraje,
příspěvková organizace

RYBÁK - PROJEKTOVÁNÍ STAVEB,
spol. s r.o.
Havlíčková 25a, 602 00 Brno
IČO: 25 32 56 80

Ing. Vít Rybák,
jednatel společnosti

Zapsaná v OR vedeném KS v Plzni
oddíl Pr. vložka č. 737
IČO: 72053119
DIČ: CZ72053119

Pracoviště:
Koterovská 162
326 00 Plzeň

Tel.: +420 377 172 101
E-mail: posta@suspk.eu

KRAJSKÝ ÚŘAD PLZEŇSKÉHO KRAJE
ODBOR DOPRAVY A SILNIČNÍHO HOSPODÁŘSTVÍ
Škroupova 18, 306 13 Plzeň

Naše č. j.: PK-DSH/753/21
Spis. zn.: ZN/196/DSH/21
Počet listů:
Počet příloh:
Počet listů příloh:

Vyřizuje: Bc. Zdeňka Kačenová Častová

Datum: 22.1.2021

U S N E S E N Í

Krajský úřad Plzeňského kraje, odbor dopravy a silničního hospodářství rozhodl takto:

Podle § 13 odst. 6 zákona č. 183/2006 Sb., o územním plánování a stavebním řádu, ve znění pozdějších předpisů (dále jen „stavební zákon“) a s přihlédnutím k ustanovení § 40 odst. 4 písm. a) zákona č. 13/1997 Sb., o pozemních komunikacích, ve znění pozdějších předpisů (dále jen „zákon o pozemních komunikacích“)

stanoví,

že řízení ve věci žádosti stavebníka Správy a údržby silnic Plzeňského kraje, p. o., se sídlem Koterovská 462/162, 326 00 Plzeň, provozní středisko Tachov o povolení stavby „MOST EV: Č 201-049 U OBCE POTÍN - REKONSTRUKCE“ provede a rozhodnutí vydá

Městský úřad Stříbro,

v jehož správním obvodu se má stavba uskutečnit.

Odůvodnění

Krajskému úřadu Plzeňského kraje, odboru dopravy a silničního hospodářství byla dne 19.1.2021 doručena žádost právnické osoby RYBÁK – PROJEKTOVÁNÍ STAVEB, spol. s r. o., se sídlem Havlíčkova 139/25a, Stránice, 602 00 Brno, IČ 25325680, o stanovení, kdo provede řízení a vydá rozhodnutí ve věci povolení stavby „MOST EV: Č 201-049 U OBCE POTÍN - REKONSTRUKCE“.

Vzhledem k tomu, že se jedná o stavbu, jež se má uskutečnit v územním obvodu dvou speciálních stavebních úřadů, stanovil zdejší odbor v souladu s ustanovením § 13 odst. 6 stavebního zákona s přihlédnutím k ustanovení § 40 odst. 4 písm. a) zákona o pozemních komunikacích, jako příslušný nejbližší společný nadřízený správní orgán, že řízení provede a rozhodnutí vydá Městský úřad Stříbro, v jehož správním obvodu se má stavba uskutečnit.

Poučení

Proti tomuto rozhodnutí se lze odvolat do 15 dnů ode dne jeho doručení k Ministerstvu dopravy v Praze prostřednictvím, odboru dopravy a silničního hospodářství Krajského úřadu Plzeňského kraje.

Odvolání nemá odkladný účinek.

Mgr. Dušan Pakandl
vedoucí odboru dopravy a silničního hospodářství

podepsáno elektronicky

Obdrží:

Účastníci řízení:

- Správa a údržba silnic Plzeňského kraje, příspěvková organizace, Škroupova 18, 306 13 Plzeň, zastoupení: RYBÁK – PROJEKTOVÁNÍ STAVEB, spol. s r. o., Havlíčkova 139/25a, 602 00 Brno

Na vědomí:

- Městský úřad Stříbro, Masarykovo náměstí 1, 349 01 Stříbro
- Městský úřad Nýřany, Benešova 295, 330 23 Nýřany
- vlastní k založení do spisu

MĚSTSKÝ ÚŘAD STŘÍBRO

Masarykovo náměstí 1, 349 01 STŘÍBRO

Tel. +420 374 801 111, Fax +420 374 801 331, E-mail: posta@mustribro.cz

VÁŠ DOPIS Č. J.:

ZE DNE: 26.10.2020

EVID. Č.: 20911/20

NAŠE Č. J.: 2008/ŽP/20

VYŘIZUJE: Alena Dvořáková

TELEFON: 374 801 152

E-MAIL: dvorakova@mustribro.cz

DATUM: 30.12.2020

Ing. Vít Rybák

Projektování staveb spol. s r.o.

IDS: ne2yj6f

Koordinované závazné stanovisko

k záměru „**Most ev. č. 201-049 u obce Potín - rekonstrukce**“.

Žadatel: Ing. Vít Rybák – projektování staveb, spol. s r.o., IČ: 25325680, Havlíčkova 139/25a, Brno 602 00.

Předložená částečná dokumentace stavby „**Most ev. č. 201-049 u obce Potín - rekonstrukce**“, kterou vypracoval Ing. Vít Rybák – projektování staveb, spol. s r.o., IČ: 25325680.

Předložený záměr řeší demolici stávajícího mostu, úpravu komunikace včetně propustku, dále realizaci nového mostu, dále provizorní chodník provedený po dobu stavebních úprav. Záměr bude realizován na pozemku p.č. 1258/2, 3224/2, 1291, 1210, 1277/2 v k.ú. Ostrov u Bezdružic a p.č. 478, 481, 485, 494, 419 a 484 v k.ú. Potín.

Městský úřad Stříbro jako dotčený orgán (dále je „městský úřad“) vydává k předložené dokumentaci pro záměr „**Most ev. č. 201-049 u obce Potín - rekonstrukce**“ ve smyslu ustanovení § 4 odst. 7 zákona č. 183/2006 Sb., o územním plánování a stavebním řádu (stavební zákon), ve znění zákona č. 68/2007 Sb.

koordinované závazné stanovisko

zahrnující jednotlivá závazná stanoviska k ochraně dotčených veřejných zájmů, které hájí na základě:

1/ zákona č. 20/1987 Sb., o státní památkové péči, ve znění pozdějších předpisů, § 29 odst. 2 písm. b)

Z hlediska ochrany v působnosti zákona o státní památkové péči není k záměru námitek, za předpokladu, že byl záměr ohlášen u Archeologického ústavu AV ČR dle § 22 odst. 2 tohoto zákona. Oznámení lze učinit buď písemnou formou, lépe však on-line na webu AU AV ČR oznameni@arup.cas.cz.

2/ zákona č. 13/1997 Sb., o pozemních komunikacích, ve znění pozdějších předpisů, § 40 odst. 4 písm. c)

MěÚ Stříbro, OVÚP, SSÚ **souhlasí** s předloženým návrhem k připravované stavbě za předpokladu, že bude respektován zákon č. 13/1997 Sb., o pozemních komunikacích ve znění pozdějších předpisů a vyhl. 104/1997 Sb., kterou se provádí zákon o pozemních komunikacích.

Dojde-li v souvislosti se stavbou k dotčení silnice II/201 ve vlastnictví Plzeňského kraje s právem hospodařit pro Správu a údržbu silnic Plzeňského kraje bude zdejší silniční správní úřad požádán o

vydání rozhodnutí o zvláštním užívání pozemní komunikace v souladu s § 25 odst. 6 písm. d) zákona 13/1997 Sb.

3/ zákona č. 289/1995 Sb., o lesích a o změně a doplnění některých zákonů (lesní zákon), ve znění pozdějších předpisů, § 48 odst. 2 písm. c) v souvislosti s § 14 odst. 2

Stavba se nachází v ochranném pásmu lesa a je třeba požádat zdejší orgán státní správy lesů (MěÚ Stříbro, odbor životního prostředí, Miloš Steiner – tel.: 374 801 155) o vydání samostatného závazného stanoviska dle ust. § 14 odst. 2 zákona č. 289/1995 Sb., o lesích, ve znění pozdějších právních předpisů ke stavbě do vzdálenosti 50 m od okraje lesa.

4/ zákona č. 254/2001 Sb., o vodách a o změně některých zákonů (vodní zákon), ve znění pozdějších předpisů, § 105 odst. 2 písm. d) v souvislosti s § 18 odst. 1

Se stavbou souhlasíme za dodržení těchto podmínek:

1. Ke stavbě bude vypracován havarijní a povodňový plán pro dobu výstavby, který bude odsouhlasen správcem vodního toku. Havarijní a povodňový plán bude po celou dobu výstavby uložen na stavbě na dostupném místě a budou s ním seznámeni pracovníci odpovědní za provádění stavby.
2. Ke stavebnímu povolení bude předloženo stanovisko správce toku a budou respektovány jeho případné oprávněné podmínky.
3. Zahájení stavby a dokončení stavby bude předem oznámeno zdejšímu vodoprávnímu úřadu.
4. Termíny kontrolních dnů stavby budou v předstihu oznamovány zdejšímu vodoprávnímu úřadu.

5/ zákona č. 114/1992 Sb., o ochraně přírody a krajiny, ve znění pozdějších předpisů, § 76 odst. 2 písm. a) v souvislosti s § 4 odst. 2

Stavba „Most ev. č. 201 – 049 u obce Potín – rekonstrukce“ se nachází v přírodním parku Úterský potok – západ, jež byl zřízen Nařízením Okresního úřadu č. 2/97 ze dne 04.02.1997. Ke stavebním činnostem v tomto přírodním parku je nutný souhlas příslušného orgánu ochrany přírody (MěÚ Stříbro, odboru ŽP).

Městský úřad Stříbro, odbor životního prostředí jako příslušný orgán ochrany přírody a krajiny dle § 77 odst. 4 zákona č. 114/1992 Sb., o ochraně přírody a krajiny v platném znění vydává v souladu s článkem 4 odst. 1 Nařízení Okresního úřadu Tachov č. 2/97 ze dne 4.2.1997 o zřízení přírodního parku Úterský potok – západ

s o u h l a s

se stavbou „Most ev. č. 201 – 049 u obce Potín – rekonstrukce“.

Jestliže z astakologického a ichtyologického průzkumu, který provedl Mgr. David Fischer v lednu roku 2019 vyplynul výskyt zvláště chráněných druhů živočichů, je zapotřebí výjimka dle § 56 z.č. 114/1992 Sb., o ochraně přírody a krajiny v platném znění, kterou vydává Krajský úřad Plzeňského kraje, odbor ŽP. Stavbou budou dotčeny významné krajinné prvky (VKP) ve smyslu § 3 odst. 1 písm. b) citovaného zákona. Městský úřad Stříbro, odbor ŽP proto jako příslušný orgán ochrany přírody a krajiny dle § 77 odst. 1 písm. a) citovaného zákona vydává následující závazné stanovisko v rozsahu jeho místní příslušnosti dle § 11 zákona č. 500/2004 Sb., správní řád v platném znění (pro k.ú. Potín):

Z Á V A Z N É S T A N O V I S K O

Městský úřad Stříbro, odbor životního prostředí jako orgán ochrany přírody a krajiny věcně příslušný podle § 77 odst. 1 písm. a) zákona č. 114/1992 Sb., o ochraně přírody a krajiny ve znění pozdějších předpisů (dále jen „zákon“), tímto v řízení o vydání závazného stanoviska podle § 149 odst. 1 zákona č. 500/2004 Sb., správní řád ve znění pozdějších úprav, vydává podle § 4 odst. 2 zákona

souhlasné závazné stanovisko

žadateli: Správa a údržba silnic Plzeňského kraje, příspěvková organizace, se sídlem Koterovská 462/162, 326 00 Plzeň, IČ 720 53 119, kterou na základě plné moci zastupuje společnost Rybák –

projektování staveb, spol. s r.o., se sídlem Havlíčkova 139/25a, 602 00 Brno, IČ 253 25 680 (dále jen „žadatel“) k zásahu do částí významných krajinných prvků [§ 3 odst. 1 písm. b)] zákona v souvislosti se stavbou „**Most ev. č. 201-049 u obce Potín - rekonstrukce**“. Stavbou budou dotčeny významné krajinné prvky (VKP) na pozemcích p.č. 478 (vodní tok, bezejmenný pravostranný přítok Úterského potoka), p.č. 481 (les), p.č. 494 (vodní tok, náhon) p.č. 419 (vodní tok, Úterský potok) vše v k.ú. Potín.

Zásah do těchto částí významných krajinných prvků (VKP) souvisí s rekonstrukcí stávajícího silničního mostu ev. č. 201-049 na pozemní komunikaci č. II/201 nacházející se mezi obcemi Ostrov u Bezdržic a Konstantinovy Lázně, který přemostňuje vodní tok - Úterský potok (stávající šířka silničního tělesa komunikace zůstane zachována, dojde pouze k nezbytným terénním úpravám v okolí opěr mostu a silničního propustku převádějící vodu ze silničního příkopu podél silnice vpravo pod silnicí do bezejmenného pravostranného přítoku Úterského potoka. Současně bude vybudován provizorní chodník a lávka pro pěší po dobu rekonstrukce umožňující přechod mezi břehy koryta Úterského potoka.

Stavba „Most ev. č. 201 – 049 u obce Potín – rekonstrukce“ je členěna:

SO 001 – Demolice stávajícího mostu
SO 101 – Úprava komunikace
 podobjekt SO 101a – Propustek
SO 201 – Most ev. č. 201-049
SO 901 – Provizorní chodník

Pro udělení tohoto souhlasu se žadateli ukládá splnění následujících povinností:

- v průběhu stavby nebudou poškozovány a ničeny dřeviny rostoucí mimo les nacházející se na březích vodních toků. V případě potřeby budou dřeviny ochráněny vhodným bedněním popř. vyvázány v souladu s normou ČSN 83 9061 Technologie vegetačních úprav v krajině – Ochrana stromů, porostů a vegetačních ploch při stavebních pracích.
- stavba bude provedena způsobem vylučující dlouhodobé zkalení vody ve vodních tocích,
- technickými a organizačními opatřeními bude zajištěno, aby do vodních toků nedošlo k úniku či splavování stavebních hmot a ropných látek ohrožujících vodní ekosystém, po dobu výstavby bude zajištěn stálý průtok vody ve vodních tocích,
- případné kácení dřevin rostoucích mimo les nad stanovenou velikostí a charakteristiku ve smyslu § 3 vyhlášky MŽP č. 189/2013 Sb., v platném znění bude projednáno a povoleno příslušným orgánem ochrany přírody, tj. OÚ Konstantinovy Lázně (týká se k.ú. Potín),
- v průběhu stavby nebudou poškozovány a ničeny porosty lesních dřevin a lesní půdní kryt kolem stavby,
- zařízení staveniště bude zbudováno mimo VKP,
- stavba bude provedena dle předložené projektové dokumentace „Most ev. č. 201 – 049 u obce Potín – rekonstrukce“ z 10/2020, stupeň DÚR/DSP, kterou zpracovala spol. Rybák – projektování staveb, spol. s r.o., Brno, zodp. projektant Ing. Vít Rybák, ČKAIT 1000609

Odůvodnění

Dne 26.10.2020 obdržel Městský úřad Stříbro žádost o vydání o koordinovaného stanovisko dle § 4 odst. 7 zákona č. 183/2006 Sb., o územním plánování a stavebním řádu (stavební zákon) v platném znění pro stavbu „Most ev. č. 201 – 049 u obce Potín – rekonstrukce“. K žádosti byla předložena projektová dokumentace ve stupni DÚR/DSP vypracovaná v 10/2020 spol. Rybák – projektování staveb, spol. s r.o., Brno, zodp. projektant Ing. Vít Rybák, ČKAIT 1000609.

Z předložené projektové dokumentace je zřejmé, že uvedenou stavbou budou dotčeny významné krajinné prvky (VKP) ve smyslu § 3 odst. 1 písm. b) zákona, které se v rozsahu místní příslušnosti příslušného orgánu ochrany přírody nacházejí na pozemcích p.č. 478 (vodní tok, bezejmenný

pravostranný přítok Úterského potoka), p.č. 481 (les), p.č. 494 (vodní tok, náhon) p.č. 419 (vodní tok, Úterský potok) vše v k.ú. Potín.

Podle ustanovení § 3 odst. 1 písm. b) zákona je významný krajinný prvek jako ekologicky, geomorfologicky nebo esteticky hodnotná část krajiny utváří její typický vzhled nebo přispívá k udržení její stability. Významnými krajinnými prvky jsou lesy, rašeliniště, vodní toky, rybníky jezera, údolní nivy. Dále jsou jimi jiné části krajiny, které zaregistruje podle § 6 orgán ochrany přírody jako významný krajinný prvek, zejména mokřady, stepní trávníky, remízy, meze, trvalé travní plochy, naleziště nerostů a zkamenělin, umělé i přirozené skalní útvary, výchozy a odkryvy. Mohou jimi být i cenné plochy porostů sídelních útvarů včetně historických zahrad a parků.

Podle § 4 odst. 2 zákona jsou významné krajinné prvky chráněny před poškozováním a ničením. Využívají se pouze tak, aby nebyla narušena jejich obnova a nedošlo k ohrožení nebo oslabení jejich stabilizační funkce. K zásahům, které by mohly vést k poškození nebo zničení VKP nebo ohrožení či oslabení jeho ekologicko-stabilizační funkce zapotřebí závazné stanovisko příslušného orgánu ochrany přírody. Mezi takové zásahy patří mimo jiných umísťování staveb, změny kultur pozemků, úpravy vodních toků. Toto závazné stanovisko bude podkladem pro rozhodnutí podle zvláštního právního předpisu.

Předložený záměr řeší rekonstrukci stávajícího silničního mostu ev. č. 201-049 na pozemní komunikaci č. II/201 nacházející se mezi obcemi Ostrov u Bezdržic a Konstantinovy Lázně, který přemostňuje vodní tok - Úterský potok v blízkosti lokality Starý mlýn. Povaha stavby nevyžaduje významný zásah do okolního prostředí, nedojde k rozšiřování stávajícího tělesa komunikace, dojde pouze k nezbytným terénním úpravám v okolí opěr mostu a silničního propustku. Silniční propustek se nachází cca 180 metrů za mostem (v km cca 112,66 sil. II/201, který převádí vodu ze silničního příkopu podél komunikace vpravo pod silnicí do bezejmenného pravostranného přítoku Úterského potoka. Současně bude vybudován provizorní chodník a lávka pro pěší po dobu rekonstrukce umožňující přechod mezi břehy koryta Úterského potoka.

Stavba je členěna na tyto stavební objekty a podobjekt: SO 001 – Demolice stávajícího mostu, SO 101 – Úprava komunikace, podobjekt SO 101a – Propustek, SO 201 – Most event. č. 201-049 a SO 901 – Provizorní chodník.

V místě stavby silničního mostu je vodní tok Úterský potok (p.p.č. 419 k.ú. Potín) tvořen oboustrannými břehovými prostory dřevin s převahou olše lepkavé a vrby křehké, na který navazují kosené louky a lokalita zvaná Starý mlýn (v současné době využívaná jako pila). Pod mostem je do Úterského potoka zaústěn dnes již téměř nefunkční náhon (p.p.č. 494 k.ú. Potín) ze Starého mlýna. V místě stavby podobjektu propustku je bezejmenný pravostranný přítok Úterského potoka (p.p.č. 478 k.ú. Potín) také tvořen oboustrannými porosty dřevin s převahou vrb, na který navazuje lesní porost s převahou jehličnatých dřevin, les v jihozápadní části pozemku p.č. 484 k.ú. Potín na protější straně propustku je v současné době tvořen jehličnatými dřevinami mladého věku.

Po prostudování předložených podkladů a skutečností známých zdejšího správního orgánu z jeho úřední činnosti, příslušný orgán ochrany přírody je toho názoru, že realizací výše uvedené stavby nedojde k poškození nebo zničení dotčených významných krajinných prvků. Po dobu rekonstrukce však dojde ke snížení jejich ekologicko-stabilizačních funkcí, a to přechodně ke krátkodobému zkalení vody v obou vodních tocích a případně k poklesu průtoku vody v bezejmenném pravostranném přítoku Úterského potoka. Dotčení lesa na p.p.č. 481 k.ú. Potín je pouze okrajové a omezuje se pouze na tu část, na kterou navazuje silniční příkop (výrazně do lesního pozemku nezasahuje).

Tyto zásahy snižující ekologicko-stabilizační funkci významných krajinných prvků však budou pouze dočasné, po dobu provádění stavebních prací. Zásah do významných krajinných prvků vyvolaný stavbou lze hodnotit jako minimální.

Povinnosti uložené orgánem ochrany přírody žadateli v tomto závazném stanovisku dle § 4 odst. 2 zákona jsou výrazem jeho zákonné kompetence poskytnout žadateli možnost realizovat činnost jinak zákonem zakázanou, k níž je orgán ochrany přírody povinen zajistit maximální možnou míru ochrany jinak nedotknutelného zájmu ochrany přírody krajiny. Tato maximální možná míra ochrany dotčeného zájmu je realizována právě stanovením povinností v závazném stanovisku.

Příslušný orgán ochrany přírody zastává názor, že při splnění výše uložených povinností je stavba „Most ev. č. 201 – 049 u obce Potín - rekonstrukce“ ve významných krajinných prvcích proveditelná. Z důvodů výše uvedených byl příslušným orgánem ochrany a krajiny žadateli udělen závazným stanoviskem souhlas.

Informace

Toto závazné stanovisko není rozhodnutím ve správním řízení, jeho obsah je však závazný pro výrokovou část rozhodnutí stavebního úřadu (§ 149 odst. 1 zákona č. 500/2004 Sb., správní řád v platném znění). Závazné stanovisko lze napadnout odvoláním proti správnímu rozhodnutí, pro které bylo vydáno.

6/ zákona č. 334/1992 Sb., o ochraně zemědělského půdního fondu, ve znění pozdějších předpisů, § 15 písm. e) v souvislosti s § 6 odst. 2, § 7 odst. 3, § 9 odst. 6

Veřejné zájmy na úseku ochrany ZPF, jejichž ochrana je v působnosti městského úřadu, odboru životního prostředí, nejsou předmětným záměrem dotčeny.

7/ zákona č. 201/2012 Sb., o ochraně ovzduší a o změně některých dalších zákonů (zákon o ochraně ovzduší), ve znění pozdějších předpisů, § 27

- Materiály na skládkách a mezideponiích, které budou v místě stavby uloženy déle než 1 týden, budou za suchého a větrného počasí vlhčeny (například kropením hadicí z kropicího vozu nebo hadicí s koncovou rozprašovací hubicí vytvářející vodní mlhu), a to v týdenním intervalu.
- Při přerušení provozu na dobu delší než 1 týden budou skládky materiálů odklizené nebo zajištěné proti prášení vlivem větru a manipulační plochy, komunikace a také případné nánosy sedimentovaného prachu na objektech a zařízeních uklizené (očištění zařízení před odstávkou). To se týká také aktuálně nevyužívaných skládek (ideálně překrytím).
- Všechny automobily vyjíždějící mimo areál budou před odjezdem zkontrolovány a očištěny. Při odvozu zeminy a kontaminovaného materiálu ze stavby (narázový odvoz v průběhu několika dní) bude zajištěna průběžná (1x denně) kontrola a úklid příjezdových komunikací (úsek mezi stavbou a veřejnou komunikací).
- Komunikace a pojezdné plochy v prostoru stavby budou za suchého počasí skrápěny nejméně 1x denně, v případě nepříznivých podmínek a potřeby (víření a odnos prachu mimo činnou plochu) častěji. Pokud dojde ke znečištění příjezdových komunikací k provozovně, zajistí provozovatel úklid znečištěných komunikací i mimo areál provozovny. V případě nemožnosti zajistit skrápění a úklid vlastními prostředky, musí být tato povinnost zajištěna jinak, např. pronájemem kropicího vozu.

8/ zákona č. 185/2001 Sb., o odpadech a o změně některých dalších zákonů, ve znění pozdějších předpisů, § 79 odst. 4 písm. b)

Závazné stanovisko orgánu odpadového hospodářství

Městský úřad Stříbro, odbor životního prostředí jako věcně a příslušný orgán veřejné správy v oblasti odpadového hospodářství v souladu s ustanovením § 71 písm. k) zákona č. 185/2001 Sb., o odpadech a o změně některých dalších zákonů, v platném znění (dále jen „zákon o odpadech“) a dle ustanovení § 149 zákona č. 500/2004 Sb., správní řád, ve znění pozdějších předpisů (dále jen „správní řád“), a podle § 79 odst. 4 zákona o odpadech vydává k záměru

Most ev. č. 201-049 u obce Potín - rekonstrukce

souhlasné závazné stanovisko bez stanovení podmínek,

s připomínkou povinnosti původce upřednostnit využití odpadů před jejich odstraněním (§ 9a zákona o odpadech) a povinnosti předávat odpady do zařízení oprávněných osob (§ 16 odst. 1 písm. c) zákona o odpadech).

Nejbližšími zařízeními k převzetí stavebních odpadů (betonu, apod. a přebytku výkopové zeminy za účelem jejich využití je recyklační středisko u silnice Stříbro - Tachov (provozovatel: AZS 98, s. r. o.). Nevyužitelné odpady bez nebezpečných vlastností lze předat k uložení na Skládku odpadů Černošín nebo Kladruby (provozovatel: EKODEPON s. r. o.).

Nekontaminovaná zemina a hlušina z výkopů může být nadále využita ve svém přirozeném stavu pro účely stavby na místě, na kterém byla vytěžena.

Odůvodnění:

Předložená dokumentace pro investora Plzeňský kraj, Správa a údržba silnic Plzeňského kraje, příspěvková organizace, Koterovská 462/162, 326 00 Plzeň, IČ 72053119 stanovuje výčet odpadů, které provedením záměru vzniknou, dále stanovuje způsob nakládání s těmito odpady. Orgán odpadového hospodářství poskytl informaci o zařízeních k nakládání s odpady v jeho území.

Projektovou dokumentaci záměru zpracoval a autorizoval Ing. Vít Rybák, autorizovaný inženýr pro dopravní stavby, mosty a inženýrské konstrukce, ČKAIT – 1000609, datum zpracování 10/2020.

Poučení:

Závazné stanovisko není rozhodnutím ve správním řízení, jeho obsah je však závazný pro výrokovou část rozhodnutí stavebního úřadu (§ 149 odst. 1 zákona č. 500/2004 Sb., správní řád). Závazné stanovisko lze napadnout odvoláním proti správnímu rozhodnutí, pro které bylo vydáno.

9/ zákona č. 183/2006 Sb., o územním plánování a stavební řádu, ve znění pozdějších předpisů (dále jen „stavební zákon“) § 94j

Předmětem stavebního záměru je provedení rekonstrukce mostu ev. č. 201-049 u obce Potín. Stavba se nachází v k.ú. Ostrov u Bezdržic a k.ú. Potín, tj. na území dvou obcí z rozšířenou působností. Stavební záměr bude projednán speciálním stavebním ve společném řízení podle § 94j stavebního zákona. O určení stavebního úřadu, který řízení provede, požádá stavebník v předstihu nadřízený správní orgán, kterým je Krajský úřad Plzeňského kraje, odbor dopravy a silničního hospodářství. O souhlas obecního stavebního úřadu příslušného k vydání územního rozhodnutí podle § 15 odst. 2 stavebního zákona pro stavbu v k.ú. Potín požádejte Městský úřad Bezdržice.

10/ zákona č. 183/2006 Sb., o územním plánování a stavební řádu, ve znění pozdějších předpisů (dále jen „stavební zákon“) § 96b

Městský úřad Stříbro, odbor výstavby a územního plánování, jako příslušný úřad územního plánování podle § 6 písm. c) zákona č. 183/2006 Sb., o územním plánování a stavebním řádu v platném znění (stavební zákon), vydává toto závazné stanovisko:

1. Záměr bude umístěn v souladu s předloženou koordinační situací stavby č.v. C3, vyhotovenou na základě platné katastrální mapy, datum X/2020, vypracoval Ing. Vít Rybák, ČKAIT 1000609.
2. Vzhledem ke skutečnosti, že se záměr nachází v záplavovém území Q100-leté vody řeky Mže, podléhá záměr souhlasnému projednání se správcem toku a správcem povodí, kterým je Povodí Vltavy, státní podnik. Pokud bud záměr kladně projednán, budou dodrženy podmínky správcem stanovené.
3. Vzhledem ke skutečnosti, že se záměr nachází v 50 m ochranném pásmu lesa, podléhá záměr souhlasnému projednání s Městským úřadem Stříbro – Odbor životního prostředí. Pokud bude záměr kladně projednán, budou dodrženy podmínky správcem stanovené.

Odůvodnění:

Městský úřad Stříbro, odbor výstavby a územního plánování, obdržel žádost o závazné stanovisko a projektovou dokumentaci pro společný souhlas k záměru „**Most ev. č. 201-049 u obce Potín – rekonstrukce**“ zpracovanou Ing. Vítem Rybákem, ČKAIT 1000609, datum X/2020.

Provedením stavebního záměru „**Most ev. č. 201-049 u obce Potín – rekonstrukce**“ dojde ke změně v území ve smyslu § 2 odst. 1 stavebního zákona v platném znění.

Městský úřad Stříbro, odbor výstavby a územního plánování, jako příslušný orgán územního plánování vydává ke zmíněnému záměru podle § 6 odst. 1 písm. e) stavebního zákon, závazné stanovisko. Úřad územního plánování ve smyslu § 96b odst. 3 stavebního zákona, posoudil přípustnost záměru z hlediska souladu s politikou územního rozvoje a územně plánovací dokumentací a z hlediska uplatňování cílů a úkolů územního plánování, dalších podkladů premis, které vzájemně hodnotí takto:

Politika územního rozvoje ČR 2008, ve znění Aktualizace č. 5 závazné od 11.09.2020 nemá vliv na výše uvedený záměr, protože na výše uvedených pozemcích se nenachází žádný záměr republikového významu a úřad územního plánování neshledal rozpor s prioritami územního plánování.

Aktualizace č. 4 *Zásad územního rozvoje Plzeňského kraje (ZÚR)*, nabytí účinnosti dnem 24.01.2019 a Právní stav ZÚR PK po vydání Aktualizace č. 4, nemají vliv na výše uvedený záměr, protože na výše uvedených pozemcích se nenachází záměr nadmístního významu.

Záměr obsahuje umístění a realizaci novostavby mostu ebeny č. 201-049 u obce Potín. Most bude sloužit svému původnímu účelu – propojení obou břehů Úterského potoka pro převod komunikace II/201.

Záměr bude členěn na tyto stavby:

SO 001 – Demolice stávajícího mostu: Demolice stávajícího mostního objektu je nezbytná pro výstavbu mostu nového.

SO 101 – Úprava komunikace: Úprava komunikace bude řešena včetně samostatného podobjektu SO 101a - propustek. V rámci tohoto stavebního objektu budou odfrézovány stávající vozovkové vrstvy, včetně vozovkových vrstev na mostě.

podobjekt SO 101a – Propustek: Součástí stavby je i podobjekt propustku pod silnicí II/201 v „oddálené poloze“, cca 180 m za mostem ve směru staničení směrem na Potín – Konstantinovy lázně (km cca 112,66 sil. II/201). Tento propustek převádí vodu ze silničního příkopu podél silnice vpravo pod silnicí do bezejmenného (pravobřežního) přítoku Úterského potoka souběžně se silnicí vlevo.

SO 201 – Most ev. č. 201-049:

Jedná se o novostavbu mostu. Šířkové uspořádání na mostě je dáno kategorií převáděné komunikace II/201–S 7,5 s volnou šířkou vymezenou vzdáleností mezi zábradelními svodidly 7,5 m.

Šířkové uspořádání na mostě:

Zpevněná krajnice 0,50 m

Vodící proužek 0,25 m

Jízdní pruh 3,00 m

Jízdní pruh 3,00 m

Vodící proužek 0,25 m

Zpevněná krajnice 0,50 m

Celkem: 7,50 m

SO 901 – Provizorní chodník: V průběhu stavebních prací bude umožněn přechod pěších mezi břehy koryta potoka pomocí provizorního chodníku (min. šířky 1,5 m) a lávky. Minimální světlá šířka na lávce bude 1,5 m, délka lávky 12,0 m, lávka bude uložena na betonových silničních panelech.

Provedením stavebního záměru budou dotčeny na území ORP Stříbro: k.ú. Potín: 478, 481, 485, 494, 419, 484.

Záměr se nachází v nezastavěném území a z hlediska funkčního využití se jedná o **Plochu pro dopravu** – silnice II. třídy.

Výše uvedený záměr je v souladu s Územním plánem sídelního útvaru Konstantinovy Lázně (nabytí účinnosti dnem 24.02.1998), jeho Změnou č. 1 (nabytí účinnosti dnem 03.04.2004) a Změnou č. 2 (nabytí účinnosti dnem 2.11.2007), pro území není vydán regulační plán. Správní orgán stanovil podmínku č. 1 až č. 3 tohoto závazného stanoviska, a to když vymezil umístění záměru a stanovil podmínky ochrany technické infrastruktury a jevů, které se v území nachází.

Z výše uvedených důvodů je posuzovaný záměr přípustný.

Závazné stanovisko v souladu s ustanovením § 96b odst. 5 stavebního zákona platí 2 roky ode dne vydání, nestanoví-li úřad územního plánování v odůvodněných případech lhůtu delší nejdéle však 3 roky. Platnost závazného stanoviska ve smyslu § 96b odst. 6 stavebního zákona nelze prodloužit, pokud se změnily podmínky v území.

Závazné stanovisko nepozbývá platnosti,

- a) bylo-li na základě žádosti podané v době jeho platnosti vydáno územní rozhodnutí, společné povolení nebo jiné obdobné rozhodnutí podle jiného zákona a toto rozhodnutí nabylo právní moci,
- b) byla-li na základě návrhu veřejnoprávní smlouvy nahrazující územní rozhodnutí nebo společné povolení podaného v době jeho platnosti uzavřena veřejnoprávní smlouva a tato veřejnoprávní smlouva nabyla účinnosti, nebo
- c) nabyli-li právních účinků územní souhlas nebo společný územní souhlas anebo souhlas s provedením ohlášeného stavebního záměru vydaný k oznámení stavebního záměru učiněného v době platnosti závazného stanoviska

Informace:

Proti tomuto závaznému stanovisku nelze v souladu s ustanovením § 149 odst. 1 správního řádu podat samostatné odvolání, neboť tento úkon není samostatným rozhodnutím ve správním řízení. Obsah tohoto závazného stanoviska je závazný pro výrokovou část navazujícího rozhodnutí správního orgánu. Odvolání je možné až proti rozhodnutí, které je podmíněné tímto závazným stanoviskem.

otisk úředního razítka“

Mgr. Radek Strankmüller
Tajemník Městského úřadu Stříbro

Na vědomí
vlastní

MĚSTSKÝ ÚŘAD STŘÍBRO

Odbor životního prostředí

Masarykovo náměstí 1, 349 01 STŘÍBRO

Tel. +420 374 801 111 , Fax +420 374 801 331 , Email : posta@mustribro.cz

VÁŠ DOPIS Č. J.:

ZE DNE:

EVID. Č.:

NAŠE Č. J.:

VYŘIZUJE:

TELEFON:

E-MAIL:

DATUM:

16433/21-STŘIBRO

1416/ŽP/21

Miroslav Lazorka

374 801 151

lazorka@mustribro.cz

04.08.2021

RYBÁK – PROJEKTOVÁNÍ STAVEB,
spol. s r.o.
Havlíčková 139/25a
602 00 Brno

ZÁVAZNÉ STANOVISKO

souhlas dle § 17 vodního zákona

Městský úřad Stříbro, odbor životního prostředí jako věcně příslušný vodoprávní úřad podle ust. § 104 odst. 2 písm. c) a § 106 odst. 1 zákona č. 254/2001 Sb. o vodách a o změně některých zákonů (vodní zákon), ve znění pozdějších předpisů (dále jen „vodní zákon“), a místně příslušný podle ustanovení § 11 zákona č. 500/2004 Sb., správní řád, ve znění pozdějších předpisů (dále jen „správní řád“) **vydává žadateli**

**Správa a údržba silnic Plzeňského kraje
Koterovská 462/162, 326 00 Plzeň
IČO: 72053119**

toto **závazné stanovisko** podle ustanovení § 149 správního řádu:

Ve smyslu ustanovení § 17 odst. 1 vodního zákona uděluje souhlas k provedení stavebního záměru "Most ev. č. 201-049 u obce Potín - rekonstrukce".

Jedná se o demolici stávajícího a stavbu nového mostu přes Úterský potok, p.p.č. 419 v k.ú. Potín, obec Konstantinovy Lázně, okres Tachov, kraj Plzeňský. Součástí stavby bude i úprava navazující komunikace v délce 100 m. Jelikož se jedná o stavbu na pozemcích, na nichž se nachází koryto vodního toku, nebo na pozemcích s takovým pozemkem sousedícím, která může ovlivnit vodní poměry, je pro tuto stavbu vydáváno toto závazné stanovisko. Stavba se také nachází v ochranném pásmu II. B přírodních léčivých zdrojů lázeňského místa Konstantinovy Lázně.

Dotčený drobný vodní tok: Úterský potok IDVT 10100131

č.h.p. 1-10-01-1470-0-00

HGR: 6221 Krystalinikum v mezípodvodí Mže pod Stříbrem

VÚ povrchových vod: BER_0150 Úterský potok od toku Nezdický potok po vzduší nádrže Hracholusky

VÚ podzemních vod: 62210 Krystalinikum v mezípodvodí Mže pod Stříbrem

Tento souhlas je vázán podle ust. § 17 odst. 3 vodního zákona na splnění těchto podmínek:

1. Stavba bude provedena dle předložené projektové dokumentace (PD) z října 2020 nazvané "Most ev. č. 201-049 u obce Potín – rekonstrukce", zodpovědný projektant ing. Vít Rybák, ČKAIT 1000609, autorizovaný inženýr pro dopravní stavby, mosty a inženýrské konstrukce.
2. Před zahájením stavby bude vypracován povodňový a havarijní plán pro dobu výstavby odsouhlasený správcem toku. Budou zde mimo jiné uvedena pevná i veřejná mobilní spojení a jména, za povodí Vltavy taktéž oblastní vodohospodářský dispečink (tel. 377 307 356).

Povodňový a havarijní plán pro dobu výstavby bude umístěn na stavbě tak, aby byl viditelný a přístupný po celou dobu stavby. Při jakékoliv havárii bude postupováno podle něj.

3. Před zahájením stavby bude zdejšímu vodoprávnímu úřadu oznámen termín zahájení stavby, včetně názvu a sídla stavebního podnikatele, který bude stavbu provádět. Rovněž ukončení prací bude oznámeno zdejšímu vodoprávnímu úřadu
4. Zdejšímu vodoprávnímu úřadu budou předem oznamovány termíny kontrolních prohlídek stavby.
5. **K žádosti o stavební povolení je nutné doložit, jako podklad k řízení u příslušného stavebního úřadu, závazné stanovisko Ministerstva zdravotnictví ČR – Českého inspektorátu Lázní a zřidel, neboť stavba se nachází v ochranném pásmu II.B přírodních léčivých zdrojů lázeňského místa Konstantinovy Lázně.**
6. Budou dodrženy podmínky správce vodního toku z vyjádření Povodí Vltavy s.p. z 08.12.2020, zn. PVL-73300/2020/340/Ron PVL-16836/2020/SP a to:
 - Zahájení a ukončení prací bude v předstihu min. 14 dní nahlášeno písemně nebo elektronicky správci toku. Správce toku bude přizván k odsouhlasení prací na toku, bude přizván ke kolaudaci, nebo jinému závěrečnému řízení. Při něm bude správci toku předáno geodetické zaměření skutečného provedení v systému S-JTSK a výškovém systému B.p.v., a to v digitální podobě (včetně textového souboru bodů). Situaci zaměřeného území je třeba zakreslit ve výkresu formátu dgn, dwg nebo dxf a předat na CD nosiči nebo zaslat mailem správci toku.
 - Případný zásah do břehového porostu bude předem písemně projednán se správcem toku a příslušným OŽP.
 - Po celou dobu výstavby bude zajištěn přístup k toku pro pracovníky Povodí Vltavy, s.p.
 - Bude zachována stávající nivelita dna a břehů toku navazující na stavbu mostu.
 - Při provádění ochranných nátěrů bude zajištěna ochrana proti možné kontaminaci.
 - Stavební materiál a materiál z výkopů nebude skladován v korytě toku ani v jeho bezprostřední blízkosti a bude zajištěn proti splavení.
 - Projektová dokumentace bude projednána se ZÚS ČRS Plzeň.

Odůvodnění

Zdejší odbor životního prostředí obdržel žádost o vydání souhlasu podle § 17 vodního zákona k provedení stavebního záměru "Most ev. č. 201-049 u obce Potín". Jedná se o demolici stávajícího a stavbu nového mostu přes Úterský potok, p.p.č. 419 v k.ú. Potín, obec Konstantinovy Lázně, okres Tachov, kraj Plzeňský. Součástí stavby bude i úprava navazující komunikace v délce 100 m. Jelikož se jedná o stavbu na pozemcích, na nichž se nachází koryto vodního toku, nebo na pozemcích s takovým pozemkem sousedícím, která může ovlivnit vodní poměry, je pro tuto stavbu vydáváno toto závazné stanovisko. Stavba se také nachází v ochranném pásmu II.B přírodních léčivých zdrojů lázeňského místa Konstantinovy Lázně.

Žádost podala Správa a údržba silnic Plzeňského kraje, Koterovská 462/162, 326 00 Plzeň, IČO: 72053119, zastoupená projekční kanceláří Rybák – Projektování staveb spol. s r.o., Havlíčkova 139/25a, 602 00 Brno.

K žádosti byla předložena, projektová dokumentace v elektronické podobě a stanovisko Povodí Vltavy s.p., jako správce povodí a správce vodního toku.

Podmínky závazného stanoviska byly stanoveny za účelem zabránění ohrožení povrchových a následně i podzemních vod, k ochraně dotčeného vodního toku a k ochraně lázeňské zřidelní struktury Konstantinovy Lázně. Do podmínek tohoto závazného stanoviska byly zapracovány podmínky ze stanoviska správce povodí a správce vodního toku, mimo ty, které jsou majetkoprávního charakteru a charakteru vzájemných smluvních vztahů, což nepřísluší k řešení vodoprávnímu úřadu. Dále nebyla do rozhodnutí začleněna podmínka správce povodí o tom, že stavební činností nedojde ke znečištění podzemních a povrchových vod, což je podmínka, která vyplývá z vodního zákona.

K ochraně Lázeňské zřidelní struktury Konstantinovy Lázně byla stanovena podmínka č.5, že pro další řízení je nutné doložit závazné stanovisko Ministerstva zdravotnictví – ČILZ, neboť k tomuto záměru bylo dle našich záznamů vydáno jejich závazné stanovisko, které se však týkalo pouze Inženýrsko-geologického průzkumu pro potřeby záměru.

Lze předpokládat, že při dodržení podmínek závazného stanoviska nedojde při realizaci záměru ke zhoršení chemického stavu a ekologického stavu dotčeného útvaru povrchových vod a chemického stavu a kvantitativního stavu útvaru podzemních vod, a že nebude znemožněno dosažení jejich dobrého stavu a proto se zdejší vodoprávní úřad po posouzení předložené žádosti a prozkoumání podkladů z hlediska možnosti ovlivnění zájmů chráněných příslušnými ustanoveními vodního zákona rozhodl, udělit tento souhlas s podmínkami.

P o u č e n í

Toto závazné stanovisko je vydáno dle § 149 odst. 1 správního řádu výhradně pro účely správního řízení stavebního úřadu, není samostatným rozhodnutím a nelze se proti němu odvolat a je závazné pro výrokovou část rozhodnutí správního orgánu, jehož vydání podmiňuje. Obsah závazného stanoviska lze napadnout pouze odvoláním proti rozhodnutí, které bylo na jeho základě vydáno příslušným správním orgánem.

„otisk úředního razítka“

Jana Šauerová
vedoucí odboru ŽP

za správnost vyhotovení:
Bc. Miroslav Lazorka
referent odboru ŽP

Na vědomí:
MěÚ Stříbro – OVÚP - SSÚ

KRAJSKÝ ÚŘAD PLZEŇSKÉHO KRAJE

ODBOR ŽIVOTNÍHO PROSTŘEDÍ

Škroupova 18, 306 13 Plzeň

Naše č. j.: PK-ŽP/25028/20

Spis. zn.: ZN/5345/ŽP/20

Počet listů: 4

Počet příloh: 0

Počet listů příloh: 0

Dle rozdělovníku

Vyřizuje: Ing. Václav Spurný

Datum: 03. 12. 2020

ROZHODNUTÍ

Krajský úřad Plzeňského kraje, odbor životního prostředí, jako orgán ochrany přírody (dále jen „správní orgán“) příslušný podle ust. § 77a odst. 5 písm. h) zákona č. 114/1992 Sb., o ochraně přírody a krajiny, ve znění pozdějších předpisů (dále jen „ZOPK“), o žádosti účastníka řízení podle ust. § 27 odst. 1 písm. a) zákona č. 500/2004 Sb., správní řád, ve znění pozdějších předpisů (dále jen „správní řád“), Správy a údržby silnic Plzeňského kraje, příspěvkové organizace, IČO: 72053119, Koterovská 462/162, 326 00 Plzeň, zastoupené právnickou osobou RYBÁK - PROJEKTOVÁNÍ STAVEB, spol. s r.o., IČO: 25325680, Havlíčkova 139/25a, 602 00 Brno, po provedeném správním řízení rozhodl takto:

I. v souladu s ust. § 56 odst. 1 a 2 písm. c) ZOPK pro záměrem dotčené lokální populace a jedince zvláště chráněných druhů živočichů: raka říčního (*Astacus astacus*), mihuli potoční (*Lampetra planeri*), vranku obecnou (*Cottus gobio*), bobra evropského (*Castor fiber*) a vydra říční (*Lutra lutra*) (dále jen „ZCHDŽ“) **p o v o l u j e** Správě a údržbě silnic Plzeňského kraje, příspěvkové organizaci, IČO: 72053119, Koterovská 462/162, 326 00 Plzeň (dále jen „držitel výjimky“),

v ý j i m k u

ze zákazů stanovených k ochraně ZCHDŽ v ust. § 50 odst. 1 a 2 ZOPK, která opravňuje držitele chytat, držet, přemísťovat za účelem provedení záchranného transferu a rušit v přirozeném vývoji jedince ZCHDŽ při realizaci záchranného transferu a škodlivě zasahovat ničením nebo změnou do jimi užívaného biotopu provedením záměru „Most ev.č. 19922-1, Lesná“ v rozsahu a způsobem uvedeným v projektové dokumentaci „Most ev.č. 19922-1, Lesná“, zpracované právnickou osobou RYBÁK - PROJEKTOVÁNÍ STAVEB, spol. s r.o. v září 2020, který bude umístěn na pozemcích p. č. 574/2, 1499/2, 1499/3, 1506/1, 1506/2 a 555/4 (dočasný zábor) v k.ú. Lesná u Tachova.

II. V souladu s ust. § 56 odst. 3 ZOPK držiteli výjimky pro výkon činnosti povolené výrokem č. I. tohoto rozhodnutí s t a n o v u j e tyto podmínky:

1. Práce, které budou zasahovat do koryta vodního toku, mohou probíhat pouze v období od 1. července do 31. října kalendářního roku za předpokladu, že teplota vody nepoklesne v průběhu prací pod 5°C.

2. Vyhledávání a případný transfer jedinců ZCHDŽ v úseku zásahu do koryta vodního toku a jeho blízkého okolí bude před zahájením prací a v jejich průběhu provádět nebo dozorovat pouze odborně způsobilá osoba. Odborně způsobilou osobou se pro účely tohoto rozhodnutí rozumí osoba, která má vzdělání v oboru zoologie a u níž není pochyb o odborných znalostech biologie vodních živočichů a má zkušenosti s jejich transfery. Bezprostředně po odlovu budou živočichové přeneseni na vhodná místa vodního toku, z něhož byli odebráni. O transferu bude zpracována písemná zpráva (obsahující zejména identifikační údaje o odborně způsobilé osobě včetně doložení splnění kvalifikačních předpokladů, počet, velikost zjištěných ZCHDŽ a fotodokumentaci), která bude do 1 měsíce po dokončení stavby předána v písemné či elektronické podobě správnímu orgánu.
3. Sumarizovaná zjištění výskytu (místo výskytu, datum výskytu, identifikační údaje odborně způsobilé osoby - jméno, příjmení, organizace) ZCHDŽ při realizaci akce předá držitel výjimky zpětně do 31. 1. každého roku následujícího po roce, v němž oprávnění plynoucí z této výjimky využil, Agentuře ochrany přírody a krajiny České republiky pro účely zavedení záznamů do náleзовé databáze.
4. V průběhu realizace záměru bude funkčními technickými opatřeními zabráněno úniku škodlivých látek do vodního toku.
5. Při demolici stávající konstrukce mostu a stavbě nového mostního objektu budou provedena taková technická opatření, která zabrání znečištění vodního toku vybouraným materiálem a splachy ze staveniště.
6. Případné průsaky do hrazeného prostoru stavby budou odčerpávány mimo vodní tok.
7. Zahájení prací na výše uvedeném záměru bude 14 dní předem oznámeno Krajskému úřadu Plzeňského kraje, odboru životního prostředí (postačuje elektronicky na e-mailovou adresu: ochrana.prirody@plzensky-kraj.cz).
8. Oprávnění realizovat výše uvedený záměr může držitel výjimky za podmínek stanovených tímto rozhodnutím realizovat prostřednictvím jiného subjektu a je povinen na vyzvání orgánů ochrany přírody předložit seznam subjektů, na které oprávnění převedl.
9. V souladu s ust. § 56 odst. 6 a § 5b odst. 5 ZOPK oznámí držitel výjimky veškeré činnosti prováděné na základě této výjimky a jejich rozsah písemně správnímu orgánu do 31. 12. roku, v němž činnosti provedl.
10. Výjimka pro realizaci záměru „Most ev.č. 19922-1, Lesná“ je platná do 31. 12. 2030.

Odůvodnění

Správnímu orgánu byla dne 01. 10. 2020 pod číslem jednací PK-ŽP/25028/20 doručena žádost Správy a údržby silnic Plzeňského kraje, příspěvkové organizace, IČO: 72053119, Koterovská 462/162, 326 00 Plzeň, zastoupené právnickou osobou RYBÁK - PROJEKTOVÁNÍ STAVEB, spol. s r.o., IČO: 25325680, Havlíčkova 139/25a, 602 00 Brno, o udělení výjimky dle § 56 ZOPK ze základních ochranných podmínek stanovených § 50 ZOPK pro záměr „Most ev.č. 19922-1, Lesná“, kterým dojde k

zásahu do biotopu a přirozeného vývoje zvláště chráněných druhů živočichů – raka říčního (*Astacus astacus*), mihule potoční (*Lampetra planeri*), vranky obecné (*Cottus gobio*), bobra evropského (*Castor fiber*) a vydry říční (*Lutra lutra*). Dnem podání bylo zahájeno správní řízení v předmětné věci.

Předmětem záměru je realizace záměru „Most ev.č. 19922-1, Lesná“ dle projektové dokumentace „Most ev.č. 19922-1, Lesná“ zpracované právníkem osobou RYBÁK - PROJEKTOVÁNÍ STAVEB, spol. s r.o. v září 2020. Realizací záměru budou dotčeny pozemky p. č. 574/2, 1499/2, 1499/3, 1506/1, 1506/2 a 555/4 (dočasný zábor) v k.ú. Lesná u Tachova. Kromě vlastní rekonstrukce mostu, včetně ochrany mostních základů opevněním koryta přemostňovaného potoka, zahrnuje výše uvedený záměr napojení převáděné komunikace v nejnútnejším rozsahu na stávající trasu, včetně silničního vybavení a dopravního značení trvalého i přechodného (vyznačení objízdné trasy). Součástí stavby je i obnova silničního propustku a stabilizace silničního tělesa opěrnými zdmi. Nový most je navržen jako železobetonová rozpěráková desková konstrukce, uložená na železobetonové opěry, plošně založené na základových pasech. Opěry jsou doplněny rovnoběžnými zavěšenými křídly. Na křídla navazují před mostem vlevo a za mostem vpravo opěrné zdi z drátokamenných košů. Maximální výška zdí je 1,5 m. Nosná konstrukce bude opatřena celoplošnou izolací na penetračně adhezivní vrstvě. Most bude opatřen železobetonovými římsami s ocelovým zábradelním svodidlem se svislou výplní, zádržností H2. Základy mostu budou chráněny kamenným záhozem v nejnútnejším rozsahu, dno bude ponecháno přírodní, vymezené příčnými prahy. Na konci úpravy koryta bude proveden kamenný zához včetně dna v délce 3 m a výšce břehů 0,5 m nade dno. Vlevo za mostem podél křídla bude most vybaven obslužným schodištěm napojeným na opevnění základů. Most bude odvodněn podélným a příčným spádem povrchově do terénu. Izolace bude odvodněna do drenáží za rubem opěr, vyústěnými přes křídla do terénu (potoka).

Správní orgán v souladu s § 47 odst. 1 správního řádu informoval dopisem ze dne 22. 10. 2020 (č. j. PK-ŽP/26480/20) všechny známé účastníky řízení o zahájeném řízení a stanovil lhůtu 10 pracovních dnů od obdržení oznámení k předložení dalších důkazů a návrhů pro vydání rozhodnutí.

Správní orgán obdržel dne 02. 11. 2020 pod. č. j. PK-ŽP/27070/20 vyjádření od Českého rybářského svazu, z. s., Západočeský územní svaz, Tovární 281/5, 301 00 Plzeň, ve kterém sděluje, že nemá žádné námítky k uvedenému záměru za předpokladu, že místo realizace stavby bude zabezpečeno proti úniku cizorodých látek do vodního toku Lužního potoka, zejména výluhů z cementových směsí, které jsou pro ryby i ostatní vodní živočichy toxické. Správní orgán tuto připomínku zapracoval do podmínek č. 4, 5 a 6.

Spolky, které požadují být v souladu s ust. § 70 ZOPK předem informovány o zahajovaných správních řízeních, byly informovány prostřednictvím úřední desky a způsobem, který umožňuje dálkový přístup k informacím. Žádný spolek neoznámil svou účast v zákonné lhůtě. Dle § 27 odst. 2 a 3 správního řádu jsou účastníkem řízení obec Lesná, pan Petr Rosocha, Lesy České republiky, s. p. a Český rybářský svaz, z. s.,

Při rozhodování vycházel správní orgán z předložených podkladů (projektová dokumentace „Most ev.č. 19922-1, Lesná“ zpracovaná právníkem osobou RYBÁK - PROJEKTOVÁNÍ STAVEB, spol. s r.o. v září 2020, Astakologický a ichtyologický průzkum zpracovaný Mgr. Davidem Fischerem v lednu 2019), současného stavu lokality a z biologie a etologie ZCHDŽ.

Výjimku ze zákazů u ZCHDŽ je dle § 56 ZOPK možné povolit, převažuje-li jiný veřejný zájem nad zájmem ochrany přírody, nebo v zájmu ochrany přírody. U ZCHDŽ, které jsou chráněny dle práva Evropské unie, lze pak výjimku ze základních podmínek ochrany povolit za splnění čtyř podmínek:

- 1) převaha jiného veřejného zájmu nad zájmem ochrany přírody,
- 2) existující důvod dle § 56 odst. 2 ZOPK,
- 3) neexistence jiného uspokojivého řešení,
- 4) neovlivnění dosažení či udržení příznivého stavu druhu z hlediska ochrany,

Ad 1)

Správní orgán dospěl k závěru, že veřejný zájem na rekonstrukci mostu ev.č. 19922-1, Lesná existuje a převažuje nad zájmem na ochraně ZCHDŽ, které jsou předmětem řízení.

Z hlediska dopravního mostní objekt nevyhovuje předepsaným standardům jak z hlediska prostorového uspořádání (volná šířka vozovky na mostě cca 5 m neodpovídá ani minimální kategorii o stanovené šířce 6,5 m pro obousměrnou komunikaci v extravilánu), tak z hlediska zatížitelnosti mostu (stávající zatížitelnost normální/výhradní/výjimečná = 12/21/72 t je výrazně nižší než normově požadovaná 32/80/196 t). Současný stav je tedy z hlediska dopravního zcela nevyhovující. Zároveň stávající mostní otvor je zcela nekapacitní pro převedení požadované 100-leté vody. Povodňové průtoky by sice vzhledem k odlehle poloze mostu v extravilánu nezpůsobily zřejmě žádné větší materiální škody na nemovitostech, nicméně by jistě docházelo k zaplavování a poškozování komunikace a k dalšímu narušování konstrukce mostu, případně až k jeho destrukci. S tím souvisí omezení dopravní obslužnosti. Další škody může voda působit v krajině, na lesních porostech a rybníčních objektech. Zejména tedy z regionálního hlediska je dána obecná prospěšnost rekonstrukce mostu, a lze tedy zkonstatovat, že zájem na jeho rekonstrukci je zájmem veřejným.

Správní orgán posoudil míru negativního zásahu na ZCHDŽ a dospěl k závěru, že při dodržení PD a podmínek tohoto rozhodnutí, nedojde k významnému zničení výjimečně cenných biotopů. Není dán ani důvodný předpoklad významného usmrcování ZCHDŽ při stavbě nebo významného zvýšení možné mortality zjištěných ZCHDŽ při následném provozu mostu. Toto posouzení je uvedeno níže u jednotlivých dotčených ZCHDŽ. V rozhodnutí jsou uloženy podmínky, které zabezpečí co možná nejšetnější zásah držitele výjimky do základních ochranných podmínek předmětných ZCHDŽ. Dodržení PD a podmínek tohoto rozhodnutí tedy snižují intenzitu zásahu do veřejného zájmu na ochraně přírody. Záměrem dotčené ZCHDŽ budou rušeny pouze dočasně stavební činnosti, kterou bude na vymezených pozemcích rovněž zasaženo lokálně i do části biotopu předmětných ZCHDŽ, tj. Lužního potoka a jeho přilehlého okolí. Jak je níže uvedeno, odchycené vodní organismy budou v rámci záchranného transferu přesunuty do jiné části jejich biotopu v dané lokalitě, přičemž nelze vyloučit

ani jejich samovolný přesun v případě jejich rušení, což lze předpokládat i u vydry říční a bobra evropského. Správní orgán je toho názoru, že veřejný zájem na rekonstrukci mostu, zejména z důvodu zajištění jeho bezpečného provozu, převažuje na zájmem na ochraně ZCHDŽ, jelikož tyto druhy budou dotčeny za splnění stanovených podmínek a PD pouze v nezbytně nutném rozsahu, který významně neovlivní existenci místní populace ZCHDŽ.

Ad 2)

Dle podkladů žádosti i názoru správního orgánu jde o naléhavý důvod převažujícího veřejného zájmu pro realizaci této stavby, a tedy i důvod pro povolení výjimky dle § 56 odst. 2 písm. c) ZOPK. Most je hodnocen stavebním stavem V – špatný, což na sedmi bodové stupnici znamená krok od posledního hodnocení před nuceným uzavřením mostu (stav VI – velmi špatný, stav VII – havarijní vyžaduje zastavení dopravy). Poslední změna ze stavebního stavu IV na stávající stav V proběhla v rozmezí roku 2007 – 2016, tzn., že zbývající životnost mostu bez zásahu lze odhadnout s ohledem na postup chátrání cca na 10 - 15 let. Dopravní zatížení převáděné komunikace je nízké, přesto však výše uvedené zatížitelnosti mostu jsou zcela nevyhovující i pro tento omezený provoz. Jak správní orgán uvedl v bodě ad 1), je rekonstrukce mostu ve veřejném zájmu, který převažuje nad zájmem ochrany přírody. S ohledem na výše uvedené je evidentní, že tato rekonstrukce, je nevyhnutelná, jelikož současný stav ohrožuje mj. i životy uživatelů pozemní komunikace, jejíž je součástí.

Ad 3)

Výjimku dle § 56 ZOPK je možné dále povolit, pokud neexistuje jiné uspokojivé řešení. To dle rozsudku Nejvyššího správního soudu sp. zn. 4 As 126/2018 v podstatě znamená, že neexistuje jiná reálná a uskutečnitelná varianta, u které je věrohodně doloženo, že může představovat menší zásah do přirozeného vývoje chráněných druhů rostlin a živočichů. Proto se správní orgán dále zabýval variantami řešení, tj.

Varianta 0 - ponechání objektu ve stávajícím stavu (zhodnocení stávajícího stavu) – Ponecháním mostního objektu ve stávajícím stavu nedojde k žádnému okamžitému zásahu do životního prostředí. Negativní důsledky však hrozí v případě jeho stavební havárie (částečné či úplné), kterou nelze výhledově vyloučit. Ve spojení s dopravní havárií vozidel nelze vyloučit ani únik ropných látek, který by měl dalekosáhlé důsledky. Z hlediska zadání projektu má význam pouze referenční, pro řešení podstaty závad postrádá smysl.

Varianta 1- rekonstrukce mostního svršku – Výměnou pouze mostního svršku, tj. odstraněním konstrukcí na úroveň povrchu stávající nosné konstrukce mostu a provedením nové izolace, vozovky, říms a záchytných zařízení, s omezením rozsahu úpravy komunikace pouze na nezbytnou oblast stávajícího mostu, by byl zásah do životního prostředí minimalizován, vodní tok by zůstal nedotčen. Z hlediska ochrany krajiny a přírody je nejšetrnější, z hlediska veřejného zájmu neřeší problematiku z dlouhodobého pohledu. Má charakter údržby, která definitivní řešení pouze oddaluje v horizontu cca 10 - 15 let. Ekonomicky je tudíž nerentabilní.

Varianta 2 - rekonstrukce nosné konstrukce mostu – Rekonstrukce nosné konstrukce mostu na stávajících opěrách, včetně mostního svršku, předpokládá i úpravu šířkového uspořádání na mostě a tím i provedení úpravy komunikace v předmostích.

Bylo by nutné provedení opěrných zdí podél komunikace a provedení kácení dřevin (jedná se o nálety v blízkosti mostní konstrukce). Bylo by nutné též provést na stávajících opěrách nové úložné prahy. Výstavba, resp. demolice, by se neobešla alespoň bez minimálního zásahu do koryta potoka, i když by byla využita stávající spodní stavba mostu. Z hlediska vlivu na životní prostředí představuje neopominutelný zásah, který však není nevratný. Při dodržení zásad Astakologického a ichtyologického průzkumu a běžných zásad ochrany životního prostředí při provádění staveb, lze negativní vlivy eliminovat na dočasnou a přijatelnou míru. Z hlediska veřejného zájmu řeší problematiku však pouze částečně, z dlouhodobého hlediska by bylo nutné další řešení (a tím i zásah do životního prostředí). Celkové náklady by se tak pouze rozdělili do dvou etap a tím i pravděpodobně navýšily.

Varianta 3 - kompletní rekonstrukce mostu – Kompletní rekonstrukce mostu, včetně úpravy komunikace v předmostích vyžaduje provedení opěrných zdí podél komunikace. Výstavba by vyžadovala zásah do koryta potoka a provedení kácení dřevin. Z hlediska vlivu na životní prostředí představuje v podstatě stejný zásah jako varianta 2, pouze ve větším rozsahu, avšak jednorázovém. Z hlediska veřejného zájmu řeší problematiku definitivně (v horizontu předpokládané životnosti stavby cca 100 let). Ekonomicky se i přes vyšší okamžité náklady jeví jako efektivnější vzhledem k jednorázovému charakteru.

Z důvodu převažujícího veřejného zájmu - zachování bezpečné a funkční dopravní infrastruktury, ochrana životů, zdraví a majetkových hodnot nad veřejným zájmem – ochrana přírody, lze pouze uvažovat o variantě 3 při dodržení omezujících podmínek.

Ad 4)

Další podmínkou pro povolení výjimky je, že u jednotlivých ZCHDŽ nebude mít realizace záměru vliv na udržení příznivého stavu druhu z hlediska ochrany lokálních populací. Dle § 3 odst. 1 písm. t) ZOPK je stav druhu považován za příznivý, jestliže údaje o populační dynamice příslušného druhu naznačují, že dynamika meta populací nevykazuje stabilní pokles v přirozeném areálu rozšíření druhů a nedochází k plošnému zániku, či zásadní fragmentaci jejich vhodných habitatů. Vlivy na jednotlivé ZCHDŽ hodnotí správní orgán takto:

Nejvíce realizací záměru bude dotčena populace mihule potoční, dle údajů zjištěných biologickým průzkumem se jedná o vitální a pravidelně se rozmnožující populaci. Minohy jsou výskytem vázány na jemnozrnné sedimenty dna, které se vyskytují v podmostí, proto je nutné provést záchranný transfer. Pro zajištění stability zdejší populace a hlavně pro její zachování v dané lokalitě je nejpodstatnějším opatřením zachovat stávající jemnozrnné sedimenty, kde se minohy ukrývají. Po dobu realizace stavby budou vhodné podmínky v úsecích mimo stavební objekty, kde nebude zasahováno do koryta vodního toku, následně dojde k přirozenému obsazení nově vznikajících biotopů v místech stavby.

Další negativně ovlivněným druhem bude rak říční. Velikost populace však nelze přesně určit, neboť tok nabízí řadu nedostupných úkrytů (kořenové pletence stromů, bobří hráze, podbřehové partie), proto nelze vyloučit přítomnost relativně početné

populace tohoto druhu. Na podporu populace raka říčního i v průběhu a po dokončení záměru je nezbytné dodržet nejen postup a metodiku odchyty, ale především zajistit, aby raci měli zajištěny vhodné existenční podmínky. K tomuto účelu bude sloužit zejména zachování přírodního dna pod mostem, kde se raci mohou snáze pohybovat a ukrýt. Lze konstatovat, že negativní vliv na populaci raka říčního bude omezen pouze na místo stavby a bude trvat pouze po dobu stavby a po dobu nezbytně nutnou k alespoň částečné regeneraci toku po provedených stavebních pracích.

Přímý negativní vliv pro populaci vranky obecné představují zejména práce v toku. Je proto důležité dodržovat preventivní opatření k předcházení negativních vlivů (např. dodržení časově omezujících podmínek). Jedno z podpůrných opatření je zachování přírodního dna pro zvýšení množství úkrytů a také pro zajištění dostatečné horizontální i vertikální členitosti dna. Migrační prostupnost daného úseku v korytě zajistí samovolné šíření živočichů v rámci toků a tím stabilitu populací.

Ani pro populaci vydry říční a bobra evropského, jejichž pobytové známky prozrazují pravidelný výskyt v daném úseku, nepředstavuje záměr dlouhodobé negativní ovlivnění. Po ukončení prací s největší pravděpodobností dojde k obnovení stávajícího stavu, neboť daný úsek je využíván vydrou a bobrem pouze k migraci a získávání potravy.

Správní orgán za účelem zmírnění negativních dopadů realizace záměru stanovil soubor podmínek, které zajistí, že jednotlivé ZCHDŽ budou minimálně dotčeny. Jedná se zejména o podmínky, které stanovují obecné povinnosti žadateli zajistit, aby nedocházelo k nadměrnému (zbytečnému) úhynu ZCHDŽ, kterému lze zabránit technicky a finančně dostupnými prostředky, informovat o své činnosti krajský úřad jako orgán ochrany přírody a dále o podmínky, které chrání konkrétní druhy či skupiny ZCHDŽ.

Základním předpokladem záchrany ZCHDŽ při realizaci záměru je transfer ZCHDŽ na vhodné lokality a do vhodných životních podmínek, a to okamžitě po jejich odchyty na původní lokalitě, aby nebyli neúměrně stresováni a nedošlo tím k ohrožení těchto jedinců i celé místní populace. S ohledem na značnou citlivost raků k chemismu vody je důležité zajistit, aby během prací ani po nich nedocházelo k uvolňování jakýchkoliv škodlivých látek nejen do okolní půdy, ale především do vodního prostředí. Dalším zásadním bodem je samotné odchytávání raků. Raci jsou velmi zranitelní, proto je důležité opatrné zacházení s nimi a z tohoto důvodu přítomnost a dohled odborně způsobilé osoby je naprosto nezbytné. Podmínka provedení prací byla stanovena s ohledem na minimalizaci negativních vlivů na populaci druhu, a to zejména v době rozmnožování. Současně lze tyto transfery efektivně realizovat pouze v období jejich aktivity, která se u vodních živočichů odvíjí od teploty vody. Obecně se za teplotu s významně omezenou aktivitou (zejm. u raků) považuje teplota vody pod 5°C, proto musí být transfery a stavební práce směřovány mimo tímto vymezené období roku. Podmínka č. 9 vychází z ust. § 56 odst. 6 a § 5b odst. 5 ZOPK. I s ohledem na možné budoucí zásahy v tomto vodním toku byla stanovena podmínka předat informace o ZCHDŽ zjištěných před realizací záměru AOPK ČR k doplnění údajů nálezové

databáze, aby vedená databáze obsahovala aktuální údaje a byla relevantním podkladem pro rozhodování orgánů ochrany přírody.

Správní orgán s ohledem na výše popsany a kvantifikovaný veřejný zájem hodnotil, zda převažuje veřejný zájem na ochraně ZCHDŽ, jež jsou předmětem tohoto správního řízení, nebo lze výjimku pro tyto druhy s ohledem na převahu jiného veřejného zájmu povolit. Zohlednil zejména, nejen předpokládaný negativní vliv záměru na jednotlivé ZCHDŽ a jejich místní populace, ale zabýval se i tím, zda se jedná u jednotlivých druhů o negativní vliv dočasný nebo trvalý a současně o vliv alespoň z části vhodnými a dostupnými preventivními opatřeními kompenzovatelný či nikoliv. Na straně jedné leží veřejný zájem na ochranu jedinců a populací ZCHDŽ a jejich biotopů, jejichž ohrožení je málo významné a převážně pouze dočasné. Na straně druhé leží popsany veřejný zájem na rekonstrukci mostu. Držitel výjimky zároveň předložil jednotlivé varianty rekonstrukce mostu, které jsou v tomto území reálné.

Na základě uvedených argumentů dospěl správní orgán k závěru, že v tomto konkrétním případě byl nalezen vhodný kompromis mezi jiným naléhavým důvodem převažujícího veřejného zájmu - zajištění bezpečného provozu a s tím související ochrana zdraví, příp. i majetku a veřejným zájmem na ochranu ZCHDŽ a jejich biotopu, a proto podle ust. § 56 odst. 1 a 2 písm. c) ZOPK výjimku za stanovených podmínek povolil.

Nedodržení stanovených podmínek může být důvodem ke zrušení rozhodnutí podle § 84 odst. 1 písm. c) ZOPK, případně k uložení pokuty podle § 88 ZOPK.

Poučení

Proti tomuto rozhodnutí může účastník řízení podat podle ustanovení § 81 a násl. správního řádu odvolání ve lhůtě 15 dnů ode dne jeho oznámení k Ministerstvu životního prostředí, a to podáním učiněným u Krajského úřadu Plzeňského kraje. Lhůta pro podání odvolání se počítá ode dne následujícího po doručení písemného vyhotovení rozhodnutí, nejpozději však po uplynutí desátého dne od dne, kdy bylo nedoručené a uložené rozhodnutí připraveno k vyzvednutí.

„otisk úředního razítka“

v z. Ing. Václav Kokoška

referent na úseku ochrany přírody a krajiny

Ing. Jan Kroupar

vedoucí oddělení ochrany přírody

podepsáno elektronicky

Rozdělovník:Obdrží účastníci řízení:

- Český rybářský svaz, z. s., Západočeský územní svaz, Tovární 281/5, 301 00 Plzeň
- Lesy České republiky, s. p., Přemyslova 1106/19, 500 08 Hradec Králové
- Obec Lesná, Lesná 1, 347 01 Tachov
- Petr Rosocha, Koterovská náves 5/5, 326 00 Plzeň
- RYBÁK - PROJEKTOVÁNÍ STAVEB, spol. s r.o., Havlíčkova 139/25a, 602 00 Brno

Obec Konstantinovy Lázně
Lázeňská 27, 349 52 Konstantinovy Lázně

Váš dopis č.j.:
Ze dne: 17. 9. 2021

Naše č.j.: KLOHP/ 1057 /2021

Vyřizuje: Jaroslava Chaloupková
Tel.: 374 625 229 , 374 625 424
E-mail: pozemky@konst-lazne.cz

Ing. Vít Rybák
Rybák - Projektování staveb, spol. s.r.o.
Havlíčková 139/25a
602 00 Brno

Datum: 29. 9. 2021

Věc

Vyjádření k PD – most ev. č. 201-049 u obce Potín – rekonstrukce.

Projekční kancelář Ing. Vít Rybák, Rybák - Projektování staveb, spol. s.r.o. , Havlíčkova 139/25a, 602 00 Brno se obrátila na Obec Konstantinovy Lázně s žádostí o vyjádření k projektové dokumentaci „Most ev. č. 201-049 u obce Potín – rekonstrukce“. Obec Konstantinovy Lázně souhlasí s rekonstrukcí mostu v k.ú. Potín dle předložené dokumentace **za podmínky, že uzavírka silnice II/201 nebude po dobu rekonstrukce plánované na půl roku celková, jak je v příložené dokumentaci navrženo, ale pouze částečná tak, aby byl umožněn stavenišťem, byť třeba i omezený průjezd minimálně pro osobní automobily a sanitky.**

Zdůvodnění:

Dotčená komunikace je zcela zásadní a důležitou příjezdovou tepnou do lokality Konstantinolázeňska i samotných Konstantinových Lázní ze směru od Plzně a Karlových Varů. Klientů lázeňské společnosti se zde během roku prostřídá na 6-8 tisíc. Většina z nich se dopravuje do místa osobními automobily nebo jako přímý překlad rovnou z nemocnice sanitou. Dále je tato trasa využívána vozidlem Rychlé zdravotnické pomoci – výjezdové místo Konstantinovy Lázně jako klíčové spojení s Plzní, kam se vozí převážná část klientů této služby. Objízdná trasa místa stavby mostu s předpokladem půlročního trvání, by zásadním způsobem přinesla značné komplikace celé oblasti Konstantinolázeňska.

Dále žádáme o dodržení běžných podmínek:

- 1) Před započítáním stavby bude požádán silniční úřad o zvláštní užívání komunikací.
- 2) Investor bude odpovídat za vznik případných škod na obecním majetku v souvislosti se stavbou.
- 3) Termín vlastního započítání prací bude oznámen obecnímu úřadu minimálně 14 dní před zahájením stavebních prací
- 4) Na obecní pozemky nebude ukládán v průběhu stavby žádný materiál.
- 5) V případě vzniku přebytečného materiálu a odpadu bude likvidován dle zákona č.185/2001 Sb., a jeho prováděcími právními předpisy.
- 6) Během stavby bude dodržována Obecně závazná vyhláška Obce Konstantinovy Lázně č. 2/2008 o veřejném pořádku a opatření k jeho zabezpečení. Hlučnou činnost (např.: používání strojů: sbíječky, bourací kladiva, vrtačky atd.) lze provádět pouze v pracovních dnech a sobotu od 8:00 do 19:00 hodin, v neděli a ve státní svátek od 10:00 hodin do 12:00 hodin a od 14:00 do 16:00 hodin.

- 7) Pozemky ve vlastnictví obce, pokud budou stavbou dotčeny, budou po dokončení stavby uvedeny do původního stavu a předány obci.

S pozdravem



.....
Karel Týzl, starosta obce

Obec Konstantinovy Lázně
Lázeňská 27
349 52 Konstantinovy Lázně
IČO 00259918 DIČ 00259918
(4)



POVODÍ VLTAVY

Povodí Vltavy, státní podnik
závod Berounka
Denisovo nábřeží 14
301 00 Plzeň

TEL 377 307 111
FAX 377 237 361

BANKOVNÍ SPOJENÍ
KOMERČNÍ BANKA, a.s. PLZEŇ - MĚSTO
č.ú. 7004311/0100

Ing. Vít Rybák

Havlíčková 139/25a

602 00 Brno

VÁŠ DOPIS ZNAČKY/ ZE DNE
ZNAČKA

NAŠE
VYŘIZUJE/ LINKA

DATUM

PVL-73300/2020/340/Ron Ing. J. Ronovská/371 2020-12-08

PVL-16836/2020/SP

Most ev.č. 201-049 u obce Potín – rekonstrukce

k.ú. Potín, Ostrov u Bezdržic, okr. Tachov, kraj Plzeňský, č.h.p. 1-10-01-1470-0-00, HGR: 6221

VÚ povrchových vod: BER_0150 Úterský potok od toku Nezdecký potok po vzdutí nádrže

Hracholusky

VÚ podzemních vod: 62210 Krystalinikum v mezipovodí Mže pod Stříbrem

Stanovisko správce povodí a vyjádření účastníka řízení

Dne 19. 10. 2020 jste nám předložili ke stanovisku správce povodí dokumentaci ke společnému povolení „**Most ev.č. 201-049 u obce Potín – rekonstrukce**“ vypracovanou Vaší firmou v 10/2020.

Navržena je demolice stávajícího mostu a stavba nového mostu – nosná konstrukce integrovaná, délka 19,2 m, šířka 8,6 m, založení na velkopřůměrových pilotách. Průtočný profil bude zvětšen. Součástí stavby je úprava komunikace v délce 100 m a propustek pod komunikací směrem na Potín – propustek převádí vodu z příkopu do PBP Úterského potoka v ř. km 14,9, který je ve správě Lesy České republiky, s.p.

Během stavby bude zřízena provizorní lávka pro pěší.

Stavba bude prováděna ve stanoveném záplavovém území a ve vymezené aktivní zóně významného vodního toku Úterský potok IDVT 10100131. Správcem toku je Povodí Vltavy, státní podnik. Záplavové území bylo stanoveno KÚPK dne 21. 2. 2014 č.j. ŽP/12667/13.

Vzhledem k charakteru záměru lze předpokládat, že záměr nebude mít vliv na stav útvaru povrchových a podzemních vod.

Na základě ustanovení § 54 odst. 4 zákona č. 254/2001 Sb., o vodách a o změně některých zákonů (vodní zákon), ve znění pozdějších předpisů a vyhlášky Ministerstva zemědělství č. 183/2018 Sb., o náležitostech rozhodnutí a dalších opatření vodoprávního úřadu a o dokladech předkládaných vodoprávnímu úřadu, vydává organizace Povodí Vltavy, státní podnik, jako příslušný správce povodí v dílčím povodí Berounky k předložené projektové dokumentaci následující

s t a n o v i s k o:



Povodí Vltavy, státní podnik - zápis v obchodním rejstříku: Městský soud v Praze, oddíl A, vložka 43594

Obchodní firma: Povodí Vltavy, státní podnik
Sídlo: Holečkova 3178/8, 150 00 Praha 5

IČO 70889953
DIČ CZ70889953

A. Z hlediska zájmů daných platným Národním plánem povodí Labe, Plánem dílčího povodí Berounky [ustanovení § 24 až 26 zákona č. 254/2001 Sb., o vodách a o změně některých zákonů (vodní zákon), ve znění pozdějších předpisů]

je uvedený záměr možný, protože lze předpokládat, že záměrem nedojde ke zhoršení chemického stavu a ekologického stavu dotčeného útvaru povrchových vod a chemického stavu a kvantitativního stavu útvaru podzemních vod, a že nebude znemožněno dosažení jejich dobrého stavu. Toto hodnocení vychází z posouzení souladu daného záměru s výše uvedenými platnými dokumenty.

B. Z hlediska dalších zájmů daných zákonem č. 254/2001 Sb., o vodách a o změně některých zákonů (vodní zákon) ve znění pozdějších předpisů **souhlasíme** s uvedeným záměrem „**Most ev.č. 201-049 u obce Potín – rekonstrukce**“ za předpokladu splnění těchto podmínek:

1. Dle ustanovení § 39 odst. 2, písm. a) zákona č. 254/2001 Sb. o vodách a o změně některých zákonů (vodní zákon) ve znění pozdějších předpisů bude zpracován havarijný plán platný po dobu stavby.
2. Bude vypracován povodňový plán platný po dobu provádění stavby.

Souřadnice stavby jsou X-1050199, Y-845297.

Toto stanovisko správce povodí platí dva roky ode dne jeho vydání.

Jako správce významného vodního toku Úterský potok IDVT 10100131 a organizace s právem hospodaření k pozemku p.č. 1291 v k.ú. Ostrov u Bezdržic a p.č. 419 v k.ú. Potín vydává Povodí Vltavy, státní podnik, k předložené projektové dokumentaci jako účastník předmětného vodoprávního řízení následující

vyjádření :

Souhlasíme s uvedeným záměrem „**Most ev.č. 201-049 u obce Potín – rekonstrukce**“ za **předpokladu splnění těchto podmínek:**

1. Budou splněny podmínky správce povodí.
2. Zahájení a ukončení prací bude v předstihu min. 14 dní nahlášeno písemně nebo na e-mail: silvie.brandtlikova@pvl.cz správci toku. Správce toku bude přizván k odsouhlasení prací na toku, bude přizván ke kolaudaci nebo jinému závěrečnému řízení. Při něm bude správci toku předáno geodetické zaměření skutečného provedení v systému S-JTSK a výškovým systémem B.p.v., a to v digitální podobě (včetně textového souboru bodů). Situaci zaměřeného území je třeba zakreslit ve výkresu formátu *dgn*, *dwg* nebo *dxf* a předat na CD nosiči nebo zaslat na e-mail: silvie.brandtlikova@pvl.cz.
3. Případný zásah do břehového porostu bude předem písemně projednán se správcem toku a příslušným OŽP.
4. Po celou dobu výstavby bude zajištěn přístup k toku pro pracovníky Povodí Vltavy, státní podnik.
5. Bude zachována stávající niveleta dna a břehů toku navazující na stavbu mostu.
6. Při provádění ochranných nátěrů bude zajištěna ochrana proti možné kontaminaci.
7. Stavební materiál a materiál z výkopů nebude skladován v korytě toku ani v jeho bezprostřední blízkosti a bude zajištěn proti splavení.
8. Bude vypracován povodňový a havarijný plán, ve kterém budou uvedena pevná i mobilní spojení a jména.

Za Povodí Vltavy, státní podnik - oblastní vodohospodářský dispečink 377 307 356.

9. Úprava pod mostem nebude po ukončení stavby převzata do správy Povodí Vltavy, státní podnik.

10. V rámci akce „Most ev.č. 201-049 u obce Potín - rekonstrukce“ dojde k trvalému dotčení pozemku p.č. 1291 v k.ú. Ostrov u Bezdrůžic a pozemku p.č. 419 v k.ú. Potín, které jsou ve vlastnictví ČR s právem hospodařit pro Povodí Vltavy, státní podnik (VVT Úterský potok).

Pro realizaci stavby je nezbytné, aby žadatel (vlastník předmětné stavby) před vydáním stavebního povolení nebo jiného povolení v rámci stavebního řízení, získal k dotčeným částem výše citovaných pozemků, ke kterým má Povodí Vltavy, státní podnik právo hospodařit, potřebné oprávnění k jejich užívání (bude uzavřena smlouva o smlouvě budoucí na zřízení služebnosti). Dalším dotčením pozemku p.č. 1291 v k.ú. Ostrov u Bezdrůžic, ve vlastnictví ČR s právem hospodařit pro PVL, je dotčení provizorním chodníkem a lávkou. Na toto dotčení bude uzavřena smlouva nájemní.

Za tímto účelem předloží žadatel v dostatečném předstihu žádosti s přesnou specifikací dotčení částí výše citovaných pozemků ve vlastnictví ČR s právem hospodařit pro Povodí Vltavy, státní podnik výše citovanými stavbami.

Projektová dokumentace bude projednána se ZÚS ČRS Plzeň.

Povodí Vltavy, státní podnik neručí za škody, které mohou vzniknout investorovi akce vlivem zvýšených průtoků.

Příloha:
PD

Ing. Eva Rozšafná
vedoucí provozního střediska 4

Na vědomí:
PS 5, PS 1



LESY ČESKÉ REPUBLIKY, s.p., LESNÍ SPRÁVA STŘÍBRO

Na Vinici 1453, 349 01 Stříbro, tel, +420 956217111, fax +420 374623379, ls217@lesy-cr.cz, ID DS:e8jcfns

RYBÁK-PROJEKTOVÁNÍ STAVEB, spol.s.r.o.
Ing. Vít Rybák
Havlíčková 139/25a
602 00 Brno

VÁŠ DOPIS ZN	ČÍSLO JEDNACÍ	SPISOVÁ ZNAČKA	DATUM
	LCR217/000091/2021		4.3.2021
VYŘIZUJE	TELEFON	GSM	FAX
Strolená Ivana DiS.	956 217 109	607 672 836	
			E-MAIL
			ivana.strolena@lesy-cr.cz

Vyjádření k přestavbě mostu ev. č. 201 – 049 přes Úterský potok

Lesy České republiky, s.p., Lesní správa Stříbro obdržela dne 19.01.2021 žádost o vyjádření k přestavbě mostu ev.č. 201 – 049 přes Úterský potok – jedná se o novostavbu mostu - přemostění koryta Úterského potoka, která se dotýká pozemků s právem hospodařit pro LČR, s.p. Konkrétně se jedná o tyto pozemky:

k.ú. Ostrov u Bezdržic

- p.č. 1203/1 – lesní pozemek
- p.č. 1209 – lesní pozemek
- p.č. 1210 – lesní pozemek
- p.č. 1276 – ostatní plocha, ostatní komunikace
- p.č. 1277/2 – ostatní plocha, ostatní komunikace

k.ú. Potín

- p.č. 478 – vodní plocha, koryto vodního toku přirozené nebo upravené
- p.č. 481 – lesní pozemek

Stanovisko LS Stříbro:

Lesní správa souhlasí se stavbou za předpokladu respektování a dodržení těchto podmínek:

- Před započítím stavby požádáte o trvalé nebo dočasné vynětí lesních pozemků p.č. 1203/1, 1209 a 1210 v k.ú. Ostrov u Bezdržic Městský úřad Stříbro, odbor životního prostředí.
- Úhradíte škody vzniklé za předčasné smýcení lesního porostu, stanovené na základě znaleckého posudku
- Po dobu stavby až do fyzického předání bude na pozemky dotčené stavbou uzavřena nájemní smlouva s Lesní správou Stříbro, Na Vinici 1453, 349 01 Stříbro (Strolená tel: 956217109, e-mail: ivana.strolena@lesy-cr.cz).
- Po ukončení prací budou pozemky uvedeny do původního stavu.
- Po ukončení prací budou pozemky protokolárně a fyzicky předány zástupci Lesní správy Stříbro, paní Strolené v předem dohodnutém termínu.
- Za případné vzniklé škody Lesy České republiky, s.p., nebudou zodpovídat a nebudou se podílet na opravách.

Lesy České republiky, s.p., se sídlem Přemyslova 1106/19, Nový Hradec Králové, Hradec Králové, PSČ 500 08

Spisová značka AXII 540 vedená u rejstříkového soudu v Hradci Králové, IČ: 42196451, DIČ: CZ42196451

Lesy České republiky, s.p., jsou držitelem osvědčení o účasti v certifikaci lesů, loga PEFC (08-2101/0001) a certifikátu C-o-C.



Státní podnik Lesy České republiky, s.p., zachovává nulovou toleranci k jakémukoli nelegálnímu jednání a dodržuje maximální transparentnost, legalitu a etiku. Součástí firemní kultury státního podniku Lesy České republiky, s.p., je Criminal compliance program (viz www.lesy-cr.cz), který stanoví zásady a pravidla jednání zaměstnanců či jiných osob jednajících za státní podnik Lesy České republiky, s.p. (dále jen „zaměstnanec“). Každý zaměstnanec má povinnost oznámit jakékoli podezřelý či nelegální jednání. V jakémkoli případě, kdy je jednání zaměstnance v rozporu s Criminal compliance programem, nelze je považovat za jednání v rámci nebo v zájmu státního podniku Lesy České republiky, s.p. Takové jednání je možné oznámit, a to i anonymně způsoby uvedenými na webových stránkách, www.lesy-cr.cz



LESY ČESKÉ REPUBLIKY, s. p. a. LESNÍ SPRÁVA STŘÍBRŮ

Na Vinici 1453, 349 01 Stříbro, tel. +420 956217111, fax +420 374623379, ls217@lesy.cz, ID DS:e8jcfns

Stanovisko OŘ západní Čechy - správa vodních toků:

Z hlediska správy vodních toků se akce „Most ev. č. 201 – 049 U obce Potín – rekonstrukce/2020 – DÚR+DSP“ dotýká vodního toku:

PBP Úterského potoka v km 14.9, IDVT 10247046, ČHP 1-10-01-1470

Vodní tok je v přímé správě Oblastního ředitelství západní Čechy.

Uvedeného VT se týká objekt „SO 101a – Propustek“:

Jedná se o propustek pod silnicí II/201, který převádí vodu ze silničního příkopu do dotčeného vodního toku v naší správě.

Stávající příkop je přehrazen sjezdem na lesní cestu a dochází k zaplavování komunikace a přilehlých nemovitostí v prostoru tzv. Starého mlýna, odkud srážková voda neregulovaně stéká (a působí škody na majetku) do Úterského potoka nad rekonstruovaným mostem. Převedením povrchových vod do vodoteče na opačné straně sinice, která protéká volným terénem (a nemůže zde působit významnější škody) a je zaústěna do Úterského potoka až pod rekonstruovaným mostem dojde k odlehčení území. Kapacita propustku je cca 0,4 m³/s.

Oblastní ředitelství západní Čechy souhlasí se stavbou za předpokladu respektování a dodržení těchto podmínek:

- Stavba propustku se dotkne pozemku v naší přímé správě – p.p.č. 478 v k.ú. Potín.
- Stavbu v tomto úseku VT neevidujeme.
- Požadujeme provedení plynulého napojení úpravy odtoku od propustku na stávající koryto VT v naší správě.
- Stavba nesmí ovlivnit průtočný profil VT v naší správě nad a pod úpravou.
- Koryto VT a přilehlé území bude uvedeno do původního stavu, dle požadavků projednaných se správcem VT.
- Správce toků bude informován o průběhu prací, týkajících se toků v jeho správě. Zahájení a ukončení prací bude oznámeno správci toku. Případné závady budou odstraněny dle připomínek správce toku na náklady investora akce.
- Budeme přizváni k odsouhlasení provedených prací, např. formou zápisu do stavebního deníku a k závěrečné kontrolní prohlídce (kolaudaci). Požadujeme, aby koryto neupraveného toku odpovídalo stavu při předání.
- Nejpozději k termínu závěrečné kontrolní prohlídky (kolaudace) nám bude předáno zaměření skutečného provedení stavby ve vztahu k VT v naší správě.
- Při samotné realizaci požadujeme, aby zvlášť nebezpečné a závadné látky se nedostaly do toků v naší správě a abychom byli o jakékoliv mimořádné události týkající se toků v naší správě neprodleně informováni na výše uvedená telefonní čísla.
- Bude zamezeno transportu sedimentu do VT. V případě transportu sedimentu do toku v naší správě bude tento odstraněn na náklady investora stavby nebo jeho právního nástupce.
- Lesy České republiky, s.p. se nebudou finančně podílet na této akci.
- Lesy České republiky, s.p. nenesou žádnou odpovědnost za škody způsobené VT na majetku na výše uvedené akci.

Lesy České republiky, s.p., se sídlem Přemyslova 1106/19, Nový Hradec Králové, Hradec Králové, PSČ 500 08

Spisová značka AXII 540 vedená u rejstříkového soudu v Hradci Králové, IČ: 42196451, DIČ: CZ42196451

Lesy České republiky, s.p., jsou držitelem osvědčení o účasti v certifikaci lesů, loga PEFC (08-2101/0001) a certifikátu C-o-C.



Státní podnik Lesy České republiky, s.p., zachovává nulovou toleranci k jakémukoli nelegálnímu jednání a dodržuje maximální transparentnost, legitimitu a etiku. Součástí firemní kultury státního podniku Lesy České republiky, s.p., je Criminal compliance program (viz www.lesy.cz), který stanoví zásady a pravidla jednání zaměstnanců či jiných osob jednajících za státní podnik Lesy České republiky, s.p. (dále jen „zaměstnanec“). Každý zaměstnanec má povinnost oznámit jakékoli podezření či nelegální jednání. V jakémkoli případě, kdy je jednání zaměstnance v rozporu s Criminal compliance programem, nelze je považovat za jednání v rámci nebo v zájmu státního podniku Lesy České republiky, s.p. Takové jednání je možné oznámit, a to i anonymně způsoby uvedenými na webových stránkách. www.lesy.cz



LESY ČESKÉ REPUBLIKY, s.p., LESNÍ SPRÁVA STŘEBRO

Na Vinici 1453, 349 01 Stříbro, tel. +420 956217111, fax +420 374623379, ls217@lesycr.cz, ID DS:e8jcfns

- Veškeré objekty vybudované v rámci prací zůstávají ve správě investora stavby, nebo jeho právního nástupce, který odpovídá za škody vzniklé při stavbě, nebo provozu díla.
- Ve věci majetkoprávního vypořádání týkající se pozemku p.č. 478 v k.ú. Potín prosím kontaktujete referenta pro katastr Oblastního ředitelství západní Čechy: Jindřiška Bártová, tel.: 725 257 972, e-mail: jindriska.bartova@lesycr.cz.
- Před vydáním společného povolení bude uzavřena smlouva o smlouvě budoucí o zřízení věcného břemene.

Toto vyjádření správce dotčeného VT a pozemku se vztahuje pouze k předloženému stupni PD. Případné následné stupně PD nebo změny budou správci toku předloženy k vyjádření.

Lesy České republiky, s.p., Oblastní ředitelství západní Čechy upozorňují, že k uvedené PD se vyjadřují pouze jako správce výše zmíněného toku a jako subjekt disponující právem hospodaření s majetkem státu (p.p.č. 478 v k.ú. Potín).

Toto vyjádření tak nenahrazuje vyjádření majitele ostatních pozemků a případných dalších staveb.

Platnost tohoto vyjádření je dva roky ode dne jeho vydání.

Ing. Ivan Klik
lesní správce

Lesy České republiky, s.p. [01]
se sídlem Přemyslova 1106/19, Nový Hradec Králové
500 08 Hradec Králové
IČ 42196451, DIČ CZ42196451
Lesní správa Stříbro
Na Vinici 1453, 349 01 Stříbro





Pomáhat a chránit

KRAJSKÉ ŘEDITELSTVÍ POLICIE PLZEŇSKÉHO KRAJE

Územní odbor Tachov
Dopravní inspektorát

Č. j. KRPP-82639-2/ČJ-2021-031006

Tachov 28. července 2021
Počet stran: 1Rybák – projektování staveb, spol. s r.o.
Havlíčková 139/25a
602 00 Brno
IČO: 25325680**Most ev. č. 201-049 u obce Potín - rekonstrukce - závazné stanovisko k projektové dokumentaci dopravního řešení pro územní a stavební řízení**

Dopravní policie v Tachově sděluje, že souhlasí s umístěním, dopravního řešení a opatřením rekonstrukcí mostu ev. č. 201-049 u obce Potín, sil. II/201, dle předložené projektové dokumentace pro sloučené územní a stavební řízení, zpracována f. Rybák – projektování staveb, spol. s r.o., X/2020, zaslané dne 2. 7. 2021, za respektování následující podmínky:

- Před zahájením stavby bude aktualizováno dopravně inženýrské opatření se zdejšími DI,

Stanovisko s podmínkou platí i pro řízení správních úřadů.

Zpracoval:
por. Bc. Milan Tarbajovský
974337252npor. Bc. Jan Hering
komisařPlánská 2032
347 01 Tachov

Bc. Milan Tarbajovský

28.07.2021 13:49:36

www.policie.cz

Digitálně podepsal:

Bc. Milan Tarbajovský
POLICIE ČESKÉ REPUBLIKY

Důvod: V zastoupení

Tel.: 974337259, 974337266
E-mail: epodatelna.policie@pcr.cz
ID DS: 5ixai69

**VOJÁDRĚNÍ O EXISTENCI SÍŤE ELEKTRONICKÝCH KOMUNIKACÍ
společnosti CETIN a.s.**

(„VOJÁDRĚNÍ“)

**A VOŠEOBECNÉ PODMÍNKY OCHRANY SÍŤE ELEKTRONICKÝCH KOMUNIKACÍ
společnosti CETIN a.s.**

(„VOŠEOBECNÉ podmínky ochrany SEK“)

toto VOJÁDRĚNÍ a VOŠEOBECNÉ podmínky ochrany SEK je vydané dle ustanovení § 101 zákona č. 127/2005 Sb., o elektronických komunikacích a o změně některých souvisejících zákonů, v účinném znění („Zákon o elektronických komunikacích“), a dle ustanovení § 161 zákona č. 183/2006 Sb., o územním plánování a stavebním řádu, v účinném znění („Stavební zákon“), a dle příslušných ustanovení zákona č. 89/2012 Sb., občanský zákoník, v účinném znění („Občanský zákoník“)

Číslo jednací: 794090/20

Číslo žádosti: 0120 932 846 („Žádost“)

Název akce („Stavba“)	Most ev.č. 201-049 u obce Potín a propustek SO 101a	
Důvod vydání VOJÁDRĚNÍ („Důvod VOJÁDRĚNÍ“)	Společné územní a stavební řízení	
Žadatel	Rybák - Projektování staveb, spol. s r.o.	
Stavebník	SÚSPK, p.o.	
Zájmové území	Okres	Plzeň-sever, Tachov
	Obec	Ostrov u Bezdrůžic, Konstantinovy Lázně
	Kat. území / č. parcely	Ostrov u Bezdrůžic; Poloučany; Potín
Platnost VOJÁDRĚNÍ	19. 10. 2022 („Den konce platnosti VOJÁDRĚNÍ“)	

Žadatel Žádostí určil a vyznačil Zájmové území, jakož i určil Důvod VOJÁDRĚNÍ.

Na základě určení a vyznačení Zájmového území Žadatelem a na základě určení Důvodu VOJÁDRĚNÍ vydává společnost CETIN a.s. následující VOJÁDRĚNÍ:

Nedoje ke střetu se sítí elektronických komunikací (dále jen „SEK“) společnosti CETIN a.s.

- (I) Na Žadatelem určeném a vyznačeném Zájmovém území se nevyskytuje SEK společnosti CETIN a.s.
- (II) Společnost CETIN a.s. **souhlasí, aby** Stavebník a/nebo Žadatel, je-li Stavebníkem v Zájmovém území vyznačeném v Žádosti, **provedl stavbu a/nebo činnosti** povolené příslušným správním rozhodnutím vydaným dle Stavebního zákona.
- (III) Stavebník nebo jím pověřená třetí osoba je povinen řídit se VOŠEOBECNÝMI podmínkami ochrany SEK, které jsou nedílnou součástí VOJÁDRĚNÍ.

VOJÁDRĚNÍ je platné pouze pro Zájmové území určené a vyznačené Žadatelem, jakož i pro Důvod VOJÁDRĚNÍ stanovený a určený Žadatelem v Žádosti.

VOJÁDRĚNÍ pozbývá platnosti i) v Den konce platnosti VOJÁDRĚNÍ, ii) změnou rozsahu Zájmového území či změnou Důvodu VOJÁDRĚNÍ uvedeného v Žádosti a/nebo iii) jakýmkoliv porušením kterékoliv povinnosti stanovené VOŠEOBECNÝMI podmínkami ochrany SEK, to vše v závislosti na tom, která ze skutečností rozhodná pro pozbytí platnosti VOJÁDRĚNÍ nastane nejdříve.

Číslo jednací: 794090/20

Číslo žádosti: 0120 932 846

Společnost CETIN a.s. vydáním tohoto Vyjádření poskytla Žadateli pro Žadatelem určené a vyznačené Zájemové území veškeré informace o SEK dostupné společnosti CETIN a.s. ke dni podání Žádosti.

Ze strany společnosti CETIN a.s. může v některých případech docházet ke zpracování Vašich osobních údajů. Ke zpracování Vašich osobních údajů dochází vždy v souladu s platnými právními předpisy. Konkrétní zásady a podmínky zpracování osobních údajů společností CETIN a.s. jsou dostupné na <https://www.cetin.cz/zasady-ochrany-osobnich-udaju>.

V případě dotazů k Vyjádření kontaktujte prosím asistenční linku 238 461 111.

Přílohami Vyjádření jsou:

- *Všeobecné podmínky ochrany SEK*
- *Situační výkres (obsahuje Zájemové území určené a vyznačené Žadatelem a výřezy účelové mapy SEK)*

Vyjádření vydala společnost **CETIN a.s.** dne: 19. 10. 2020.



CETIN a.s.
Českomoravská 2510/19, Libeň
190 00 Praha 9
DIČ: CZ04084063

102

VŠEOBECNÉ PODMÍNKY OCHRANY SÍTĚ ELEKTRONICKÝCH KOMUNIKACÍ společnosti CETIN a.s.**1. PLATNOST VŠEOBECNÝCH PODMÍNEK**

- i) Tyto Všeobecné podmínky ochrany sítě elektronických komunikací (dále jen „VPOSEK“) tvoří součást Vyjádření (jak je tento pojem definován níže v článku 2 VPOSEK).
- ii) V případě rozporu mezi Vyjádřením a těmito VPOSEK mají přednost ustanovení Vyjádření, pokud není těmito VPOSEK stanoveno jinak.

2. DEFINICE

Níže uvedené termíny, jsou-li použity v těchto VPOSEK a uvozeny velkým písmenem, mají následující význam, není-li těmito VPOSEK a/nebo Příslušnými požadavky stanoveno výslovně jinak:

„**CETIN**“ znamená CETIN a.s. se sídlem Českomoravská 2510/19, Libeň, 190 00 Praha 9, IČO: 04084063, zapsaná v obchodním rejstříku vedeném Městským soudem v Praze pod spz. B 20623;

„**Občanský zákoník**“ znamená zákon č. 89/2012 Sb., občanský zákoník, v účinném znění;

„**POS**“ je zaměstnanec společnosti CETIN, pověřený ochranou sítě, Šárka Huková, tel.: 720 752 346, e-mail: sarka.hukova@cetin.cz nebo Ladislav Moule, tel.: 702 128 053, e-mail: ladislav.moule@cetin.cz;

„**Den**“ je kalendářní den;

„**Příslušné požadavky**“ znamená jakýkoli a každý příslušný právní předpis, vč. technických norem, nebo normativní právní akt veřejné správy či samosprávy, nebo jakékoli rozhodnutí, povolení, souhlas nebo licenci, včetně podmínek, které s ním souvisí;

„**SEK**“ je síť elektronických komunikací ve vlastnictví CETIN;

„**Stavba**“ je stavba a/nebo činnosti ve vztahu, k níž bylo vydáno Vyjádření, a je prováděna Stavebníkem a/nebo Žadatelem v souladu s Příslušnými požadavky, povolená příslušným správním rozhodnutím vydaným dle Stavebního zákona;

„**Situační výkres**“ je výkres, který je přílohou Vyjádření a obsahuje Zájmové území určené a vyznačené Žadatelem v Žádosti a výřezy účelové mapy SEK;

„**Stavebník**“ je osoba takto označená ve Vyjádření;

„**Vyjádření**“ je vyjádření o existenci sítě elektronických komunikací vydané společností CETIN dne 19. 10. 2020 pod č.j. 794090/20;

„**Zájmové území**“ je území označené Žadatelem a/nebo Stavebníkem v Žádosti;

„**Stavební zákon**“ je zákon č. 183/2006 Sb., o územním plánování a stavebním řádu, v účinném znění;

„**Zákon o elektronických komunikacích**“ je zákon č. 127/2005 Sb., o elektronických komunikacích a o změně některých souvisejících zákonů, v účinném znění;

„**Žadatel**“ je osoba takto označená ve Vyjádření.

„**Žádost**“ je žádost, kterou Žadatel a/nebo Stavebník požádal CETIN o vydání Vyjádření.

3. PLATNOST A ÚČINNOST VPOSEK

Tyto VPOSEK jsou platné a účinné Dnem odeslání Vyjádření na i) adresu elektronické pošty Stavebníka a/nebo Žadatele uvedenou v Žádosti nebo ii) adresu pro doručení prostřednictvím poštovní přepravy uvedenou Stavebníkem a/nebo Žadatelem v Žádosti.

4. OBECNÁ PRÁVA A POVINNOSTI STAVEBNÍKA A/NEBO ŽADATELE

- i) Stavebník, Žadatel je výslovně srozuměn s tím, že SEK je veřejně prospěšným zařízením, byla zřízena ve veřejném zájmu a je chráněna Příslušnými požadavky.

- ii) Stavebník, Žadatel nebo jím pověřená třetí osoba, je povinen při provádění Stavby nebo jiných prací, při odstraňování havárií a projektování staveb, řídit se Příslušnými požadavky, správnou praxí v oboru stavebnictví a technologickými postupy a je povinen učinit veškerá nezbytná opatření vyžadovaná Příslušnými požadavky k ochraně SEK před poškozením. Povinnosti dle tohoto odstavce má Stavebník rovněž ve vztahu k SEK, které se nachází mimo Zájmové území.
- iii) Při zjištění jakéhokoliv rozporu mezi údaji v Situačním výkresu, který je přílohou Vyjádření a skutečným stavem, je Stavebník a/nebo Žadatel povinen bez zbytečného odkladu, nejpozději Den následující po zjištění takové skutečnosti, zjištěný rozpor oznámit POS.
- iv) Případné dodatečné požadavky na úpravu a přeložení SEK zajistí společnost CETIN v souladu s ustanovením § 104 odst. 17 Zákona o elektronických komunikacích.
- v) Stavebník, Žadatel nebo jím pověřená třetí osoba, je povinen každé poškození či krádež SEK bezodkladně, nejpozději Den následující po zjištění takové skutečnosti, oznámit takovou skutečnost dohledovému centru společnosti CETIN na telefonní číslo +420 238 464 190.
- vi) Bude-li Stavebník, Žadatel nebo jím pověřená třetí osoba na společnosti CETIN požadovat, aby se jako účastník správního řízení, pro jehož účely bylo toto Vyjádření vydáno, vzdala práva na odvolání proti rozhodnutí vydanému ve správním řízení, je oprávněn kontaktovat POS.

5. ROZHODNÉ PRÁVO

Vyjádření a VPOSEK se řídí českým právem, zejména Občanským zákoníkem, Zákonem o elektronických komunikacích a Stavebním zákonem. Veškeré spory z Vyjádření či VPOSEK vyplývající budou s konečnou platností řešeny u příslušného soudu České republiky.

6. PÍSEMNÝ STYK

Písemným stykem či pojmem „písemně“ se pro účely Vyjádření a VPOSEK rozumí předání zpráv jedním z těchto způsobů:

- v listinné podobě;
- e-mailovou zprávou s uznávaným elektronickým podpisem dle zák. č. 297/2016 Sb., o službách vytvářejících důvěru pro elektronické transakce, v účinném znění; a/nebo e-mailovou zprávou zaslanou na adresu POS;

7. ZÁVĚREČNÁ USTANOVENÍ

- i) Stavebník, Žadatel nebo jím pověřená třetí osoba je počinaje Dnem převzetí Vyjádření povinen užít informace a data uvedená ve Vyjádření pouze a výhradně k účelu, pro který mu byla tato poskytnuta. Stavebník, Žadatel nebo jím pověřená třetí osoba není oprávněn informace a data rozmnožovat, rozšiřovat, pronajímat, půjčovat či jinak umožnit jejich užívání třetí osobou bez předchozího písemného souhlasu společnosti CETIN.
- ii) Pro případ porušení kterékoliv z povinností Stavebníka, Žadatele nebo jím pověřené třetí osoby, založené Vyjádřením /nebo těmito VPOSEK je Stavebník, Žadatel či jím pověřená třetí osoba odpovědný za veškeré náklady a škody, které společnosti CETIN vzniknou porušením povinností Stavebníka, Žadatele nebo jím pověřené třetí osoby.

SITUAČNÍ VÝKRES - ZÁJMOVÉ ÚZEMÍ



LEGENDA

- hranice zájmového území k vyjádření
- MN přípojka, území s MN přípojkou CETIN
- zaměřený průběh metalického kabelu
- zaměřený průběh optického kabelu, HDPE trubky
nebo souběh optického a metalického kabelu
- nezaměřený průběh metalického kabelu
- nadzemní síť cizí
- nezaměřený průběh optického kabelu, HDPE trubky
nebo souběh optického a metalického kabelu
- radiové sítě, ochranné pásmo radiové sítě
- nadzemní síť
- neopravované sítě
- podzemní síť cizí
- síť s MN
- kolektor, kabelovod

Kauf
 CETIN a.s.
 Českomoravská 2510/19, Libeň
 190 00 Praha 9
 DIČ: CZ04084063

102



DISTRIBUCE

ŽADATEL

Rybák-Projektování staveb, spol. s r.o.

NAŠE ZNAČKA
0101400223

VYŘÍZENO DNE
19.10.2020

Sdělení o existenci energetického zařízení, sítě pro elektronickou komunikaci nebo zařízení technické infrastruktury společnosti ČEZ Distribuce, a. s., pro akci:

Most ev.č. 20-049 u obce Potín a propustek SO101a

Vážený zákazníku,

dovolujeme si reagovat na Vaši žádost číslo 0101400223 ze dne 19.10.2020 o sdělení o existenci energetického zařízení, sítě pro elektronickou komunikaci nebo zařízení technické infrastruktury. Na Vámi uvedeném zájmovém území se **nenachází energetické zařízení, zařízení sítě pro elektronickou komunikaci nebo zařízení technické infrastruktury v majetku společnosti ČEZ Distribuce, a. s.**

Zároveň si Vás dovoluujeme upozornit, že se v zájmovém území může nacházet energetické zařízení, sítě pro elektronickou komunikaci nebo zařízení technické infrastruktury, které není v majetku společnosti ČEZ Distribuce, a. s.

Toto sdělení je platné do 19.04.2021.

V souvislosti s výše uvedeným si Vás dovoluujeme upozornit, že uvedené sdělení včetně jeho příloh představuje skutečnosti tvořící obchodní tajemství společnosti ČEZ Distribuce, a. s. Poskytnuté informace jsou dále také důvěrnými informacemi a obchodně citlivými informacemi společnosti ČEZ Distribuce, a. s. Z výše uvedených důvodů si Vás proto společnost ČEZ Distribuce, a. s., dovoluje upozornit, že s poskytnutými informacemi je potřeba nakládat dle platných právních předpisů, v opačném případě se vystavujete postihu ve smyslu platné právní úpravy. V této souvislosti si Vás dále dovoluujeme upozornit, že požadované informace nesmí být předány, sděleny, využity, zpřístupněny, či jiným způsobem postoupeny na jakoukoli třetí osobu bez předchozího prokazatelného souhlasu společnosti ČEZ Distribuce, a. s. Informace o existenci energetického zařízení, sítě pro elektronickou komunikaci a zařízení technické infrastruktury mohou být využity pouze pro účel, pro který byly vyžádány.

S pozdravem

ČEZ Distribuce, a. s.

Děčín, Děčín IV-Podmokly
Teplická 874/8
PSČ 405 02
IČ: 24729035

Přílohy

Situační výkres zájmového území

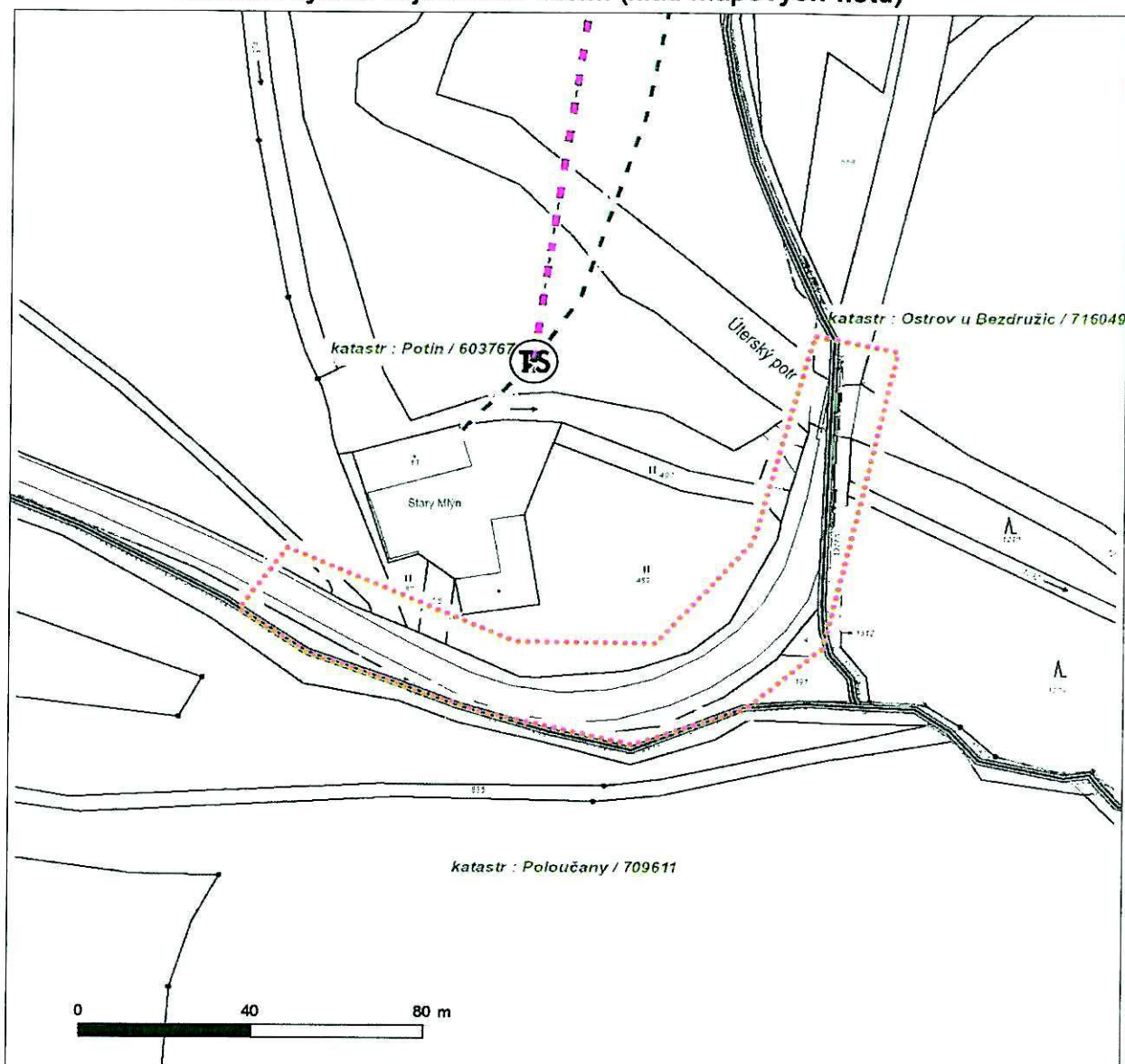
ČEZ Distribuce, a. s.

Děčín, Děčín IV-Podmokly, Teplická 874/8, PSČ 405 02 | IČ: 24729035, DIČ: CZ24729035 |
zapsaná v obchodním rejstříku vedeném u Krajského soudu v Ústí nad Labem, sp. zn. B 2145 |
e-mail: info@cezdistribuce.cz, www.cezdistribuce.cz |
zasílací adresa: ČEZ Distribuce, a. s., Plzeň, Guldenerova 2577/19, PSČ 326 00



































Platí pouze se sdělením číslo 0101400223.

Zakreslené polohy zařízení v příloze jsou pouze informativní.

Situační výkres zájmového území (klad mapových listů)



Není-li zobrazena katastrální mapa, zadejte žádost znovu. Katastrální mapa je generována prostřednictvím externí WMS služby, jejíž provoz nezajišťuje společnost ČEZ Distribuce, a. s.

LEGENDA			
	Podzemní vedení NN do 1 kV		Stanice do 52 kV - stožárová
	Nadzemní vedení NN do 1 kV		Stanice do 52 kV - zděná
	Podzemní vedení VN do 35 kV		Transformovna (nad 52 kV)
	Nadzemní vedení VN do 35 kV		Probíhající investice ČEZ Distribuce
	Podzemní vedení VVN 110 kV		Stanice ČEZ Distribuce ve výstavbě
	Nadzemní vedení VVN 110 kV		Zařízení ČEZ Distribuce ve výstavbě
	NN přívod odběratele		Hranice katastrálního území
	Zařízení technické infrastruktury		
	Cizí energetické vedení		
	Zájmové území		
			
			
			
			
			
			
			
			
			
			
			
			
			
			



ŽADATEL

Rybák-Projektování staveb, spol. s r.o.

NAŠE ZNAČKA
0700281720

VYŘIZUJE / LINKA

VYŘÍZENO DNE
19.10.2020

Sdělení o existenci komunikačního vedení společnosti ČEZ ICT Services, a. s.

Název akce: **Most ev.č. 20-049 u obce Potín a propustek SO101a**

Účel: **Sloučené územní a stavební řízení**

Vážený zákazníku,
dovolujeme si reagovat na Vaši žádost číslo 0700281720 ze dne 19.10.2020, která se týkala sdělení o existenci komunikačního zařízení na Vámi určeném zájmovém území.

Dle vědomí společnosti ČEZ ICT Services, a. s., se na Vámi vymezeném zájmovém území:
nenachází komunikační zařízení v majetku společnosti ČEZ ICT Services, a. s.

Zároveň si Vás dovoluujeme upozornit, že není vyloučeno, že se ve Vámi vymezeném zájmovém území nachází jiné zařízení, které není v majetku společnosti ČEZ ICT Services, a. s.

Toto sdělení je platné do 19.10.2021.

V souvislosti s výše uvedeným si Vás dovoluujeme upozornit, že sdělení o existenci či neexistenci sítě představuje skutečnosti tvořící obchodní tajemství společnosti ČEZ ICT Services, a. s. Poskytnuté informace jsou dále také důvěrnými informacemi společnosti ČEZ ICT Services, a. s. Z výše uvedených důvodů si Vás proto společnost ČEZ ICT Services, a. s., dovoluje upozornit, že s poskytnutými informacemi je potřeba nakládat dle platných právních předpisů, v opačném případě se vystavujete postihu ve smyslu platné právní úpravy. V této souvislosti si Vás dovoluujeme rovněž upozornit, že požadované informace nesmí být předány, sděleny, využity, zpřístupněny, či jiným způsobem postoupeny na jakoukoli třetí osobu bez předchozího prokazatelného souhlasu společnosti ČEZ ICT Services, a. s. Informace o existenci sítě mohou být využity pouze pro účel, pro který byly vyžádány.

ČEZ ICT Services, a. s.

Praha, Praha 4
Duhová 1531/3
PSČ 140 53
IČ: 26470411

Přílohy

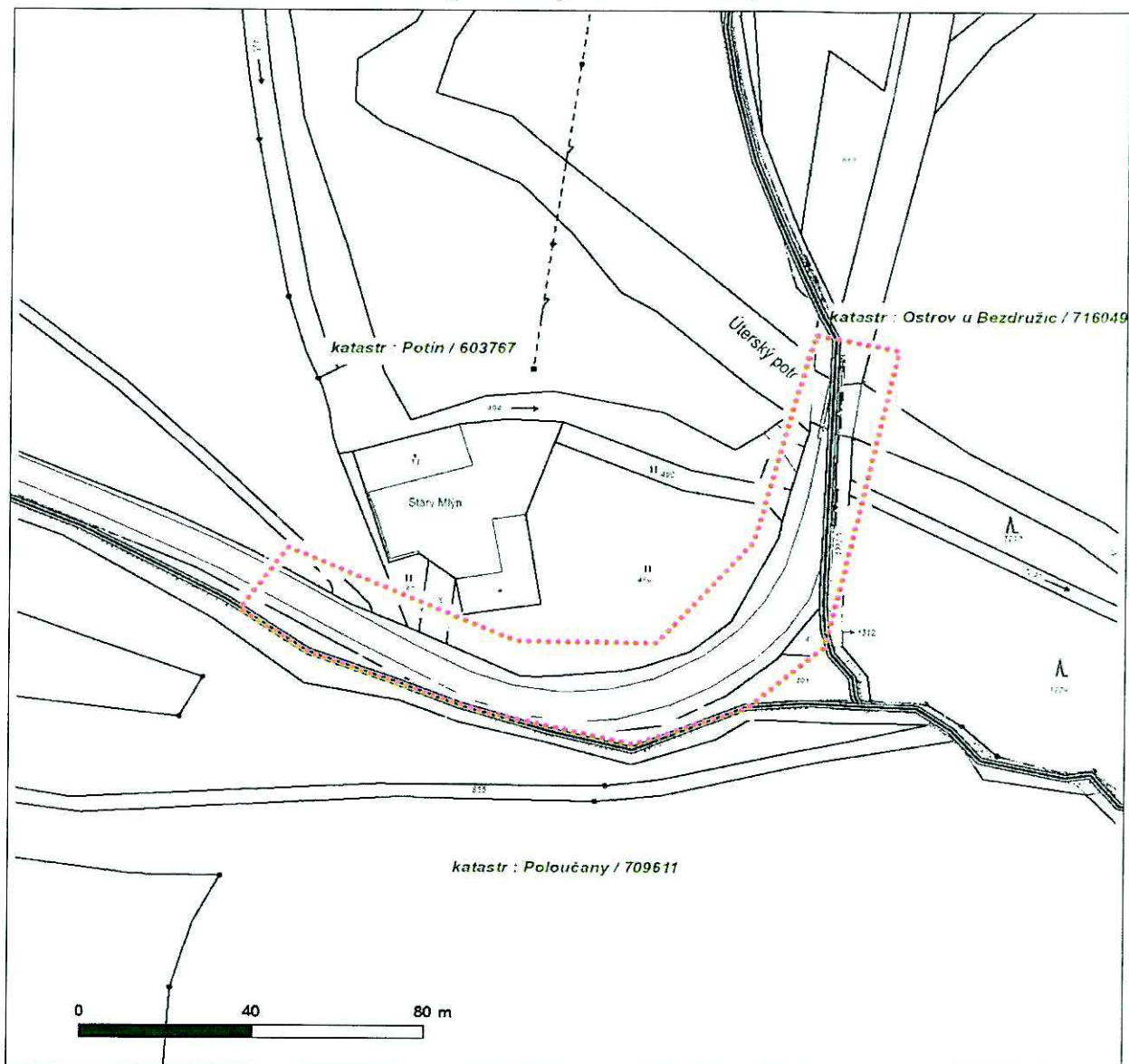
Situační výkres zájmového území



Platí pouze se sdělením číslo 0700281720.

Zakreslené polohy zařízení v příloze jsou pouze informativní.

Situační výkres zájmového území



LEGENDA

- | | |
|-------------------------------------|------------------------------------|
| — — — — — Nadzemní optické vedení | — — — — — Radioreléový spoj vzduch |
| ————— Podzemní optické vedení | Zájmové území |
| — — — — — Nadzemní metalické vedení | ————— Hranice katastrálního území |
| ————— Podzemní metalické vedení | |



ŽADATEL

Rybák-Projektování staveb, spol. s r.o.

NAŠE ZNAČKA
0201141821

VYŘIZUJE / LINKA

VYŘÍZENO DNE
19.10.2020

Sdělení o existenci komunikačního vedení společnosti Telco Pro Services, a. s.

Název akce: **Most ev.č. 20-049 u obce Potín a propustek SO101a**

Účel: **Sloučené územní a stavební řízení**

Vážený zákazníku,
dovolujeme si reagovat na Vaši žádost číslo 0201141821 ze dne 19.10.2020, která se týkala sdělení o existenci komunikačního zařízení na Vámi určeném zájmovém území.

Dle vědomí společnosti Telco Pro Services, a. s., se na Vámi vymezeném zájmovém území:
nenachází komunikační zařízení v majetku společnosti Telco Pro Services, a. s.

Zároveň si Vás dovoluujeme upozornit, že není vyloučeno, že se ve Vámi vymezeném zájmovém území nachází jiné zařízení, které není v majetku společnosti Telco Pro Services, a. s.

Toto sdělení je platné do 19.10.2021.

V souvislosti s výše uvedeným si Vás dovoluujeme upozornit, že sdělení o existenci či neexistenci sítě představuje skutečnosti tvořící obchodní tajemství společnosti Telco Pro Services, a. s. Poskytnuté informace jsou dále také důvěrnými informacemi společnosti Telco Pro Services, a. s. Z výše uvedených důvodů si Vás proto společnost Telco Pro Services, a. s., dovoluje upozornit, že s poskytnutými informacemi je potřeba nakládat dle platných právních předpisů, v opačném případě se vystavujete postihu ve smyslu platné právní úpravy. V této souvislosti si Vás dovoluujeme rovněž upozornit, že požadované informace nesmí být předány, sděleny, využity, zpřístupněny, či jiným způsobem postoupeny na jakoukoli třetí osobu bez předchozího prokazatelného souhlasu společnosti Telco Pro Services, a. s. Informace o existenci sítě mohou být využity pouze pro účel, pro který byly vyžádány.

S pozdravem

Telco Pro Services, a. s.

Praha, Praha 4
Duhová 1531/3
PSČ 140 00
IČ: 29148278

Přílohy

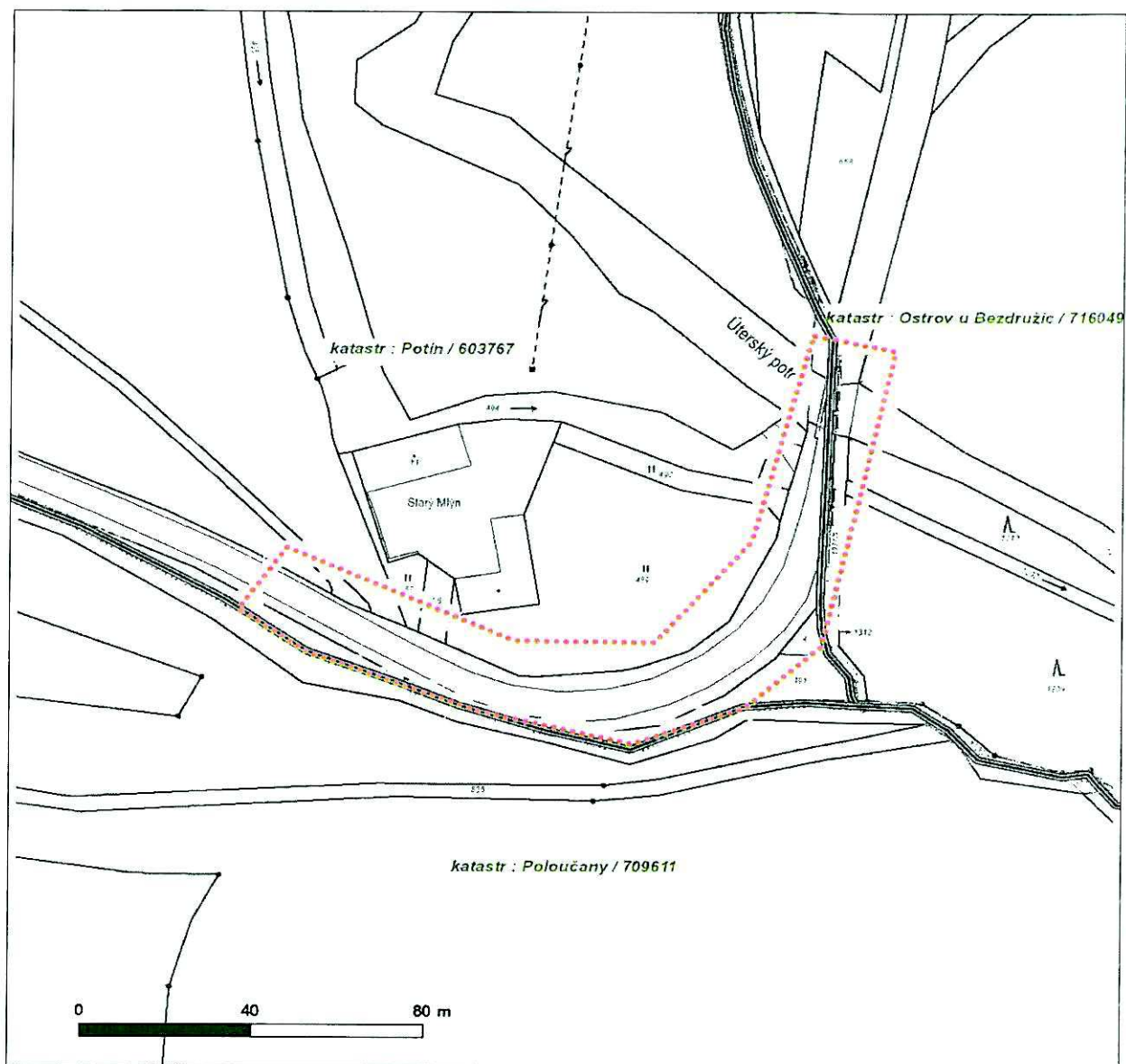
Situační výkres zájmového území



Platí pouze se sdělením číslo 0201141821.

Zakreslené polohy zařízení v příloze jsou pouze informativní.

Situační výkres zájmového území



LEGENDA

- | | |
|-------------------------------------|------------------------------------|
| ■ ■ ■ ■ ■ Nadzemní optické vedení | ■ ■ ■ ■ ■ Radioreléový spoj vzduch |
| — Podzemní optické vedení | Zájmové území |
| ■ ■ ■ ■ ■ Nadzemní metalické vedení | — Hranice katastrálního území |
| — Podzemní metalické vedení | |

SUSPK, P.O.
Koterovská 162
32600 Plzeň

Váš dopis značky / ze dne	Naše značka	Vyřizuje	Místo odeslání / dne
/ 19.10.2020	UPTS/OS/258160/2020	Simona Hulíková	Praha / 19.10.2020

Věc: Vyjádření k existenci podzemních sítí spol. České Radiokomunikace, a.s.

Účel: Spojené územní a stavební řízení

Akce: Most ev.č. 201-049 u obce Potín a propustek SO101a

K Vaší žádosti Vám po prošetření aktuálního stavu našich podzemních sítí sdělujeme, že na Vámi vyznačeném území nedojde ke styku s žádným podzemním vedením/zařízením v naší správě.

Z hlediska stávající zájmu Českých Radiokomunikací a.s. nemáme ke shora uvedenému záměru žádné námítky či připomínky.

S pozdravem

Za správnost:


České Radiokomunikace a.s.
Skokanská 2117/1
169 00 Praha 6
(53)

Simona Hulíková
Specialista ochrany sítě

Příloha: Daňový doklad

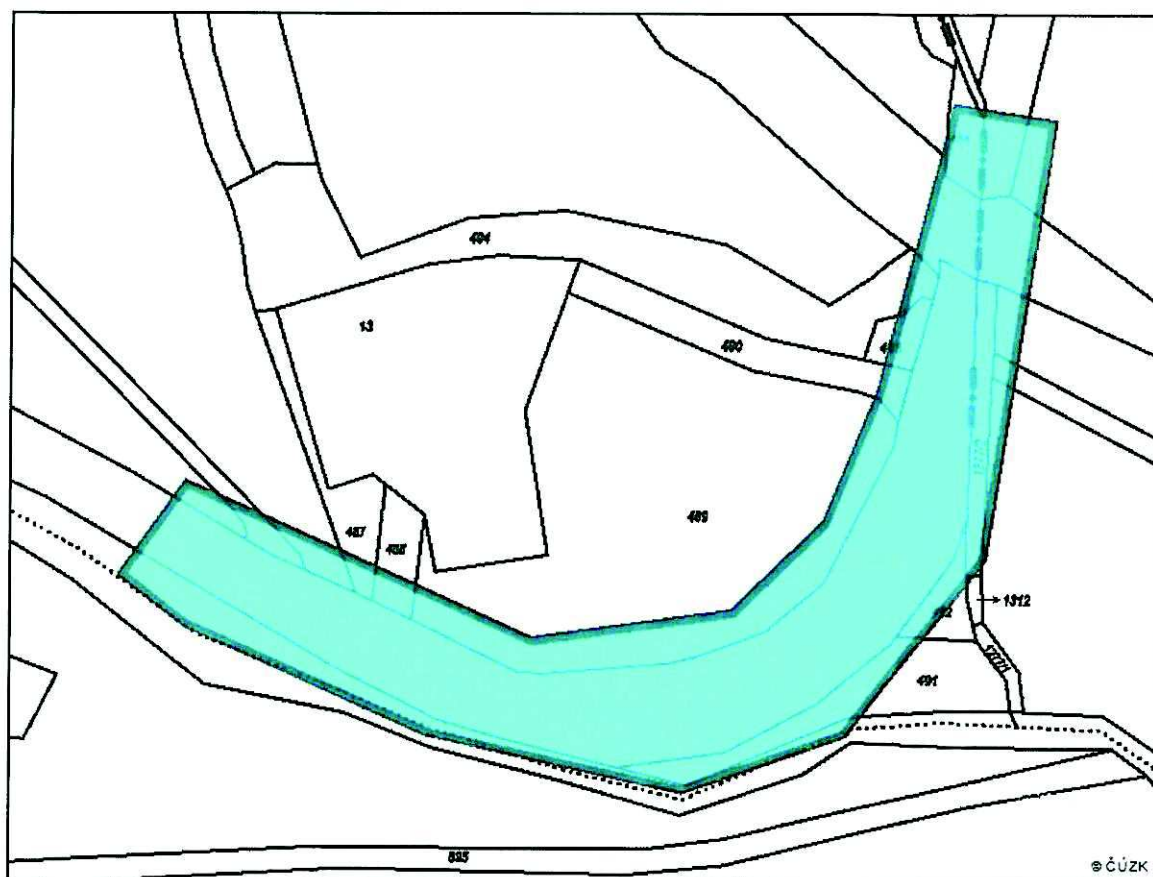
Platnost tohoto vyjádření je jeden rok od data vystavení, tj. do 19.10.2021

PIN: 2546

Úhradu částky za vyjádření proveďte na účet Českých Radiokomunikací, a.s. Číslo účtu Českých Radiokomunikací, a.s. vč. variabilního symbolu naleznete na přiloženém Zjednodušeném daňovém dokladu.

Žádost č. j. UPTS/OS/258160/2020

Zájmové území



Poznámka: Upozorňujeme Vás, že toto stanovisko **NELZE** uplatnit pro umístění a provoz větrných elektráren.



PRO SPOLEČNÉ ZÁJITKY

Vyřizuje: Dundáček Petr

E-mail: petr.dundacek@t-mobile.cz

RYBÁK - PROJEKTOVÁNÍ
STAVEB, spol. s r.o.
Ing. Jiří Bednařík
Havlíčkova 139/25a
60200 Brno

Naše značka: E44451/20

V Praze dne: 19.10.2020

Vyjádření a stanovení podmínek pro udělení souhlasu s umístěním stavby v ochranném pásmu sítě technické infrastruktury (TI) společnosti T-Mobile Czech Republic a.s.

Vydané podle § 101 ZÁKONA Č. 127/2005 Sb., o elektronických komunikacích a o změně některých souvisejících zákonů (zákon o elektronických komunikacích – dále jen ZEK), ve znění pozdějších předpisů a §161 zákona č. 183/2006 Sb., o územním plánování a stavebním řádu (stavební zákon) či dle dalších příslušných právních předpisů

Věc: Most ev. č. 201-049 u obce Potín a propustek SO101a

Stupeň: Sloučené územní a stavební řízení

Na základě předložených projektových podkladů dáváme **souhlasné stanovisko k vydání Územního souhlasu / rozhodnutí (Stavebního povolení) a následně souhlas s realizací stavby.**

Dle předložených dokladů nedojde ke kolizi s technickou infrastrukturou společnosti **T-Mobile Czech Republic a.s.**

Toto stanovisko má platnost 1 rok.

Vydané stanovisko nelze prodloužit. Po uplynutí platnosti zadejte žádost o nové stanovisko.

T-Mobile
T-Mobile Czech Republic a.s.
Tomášova 2144/1
148 00 Praha 4
IČ 649 49681, DIČ CZ64949681

.....
Ochrana sítí
Technologický úsek

V případě doplňujících dotazů vždy uvádějte v „Předmětu“ e-mailu číslo jednací.



Příloha č. 1

Rekapitulace žádosti o vyjádření k existenci sítě elektronických komunikací

Číslo žádosti: **E44451/20**
Název stavby / akce: **Most ev. č. 201-049 u obce Potín a propustek SO101a**
Datum podání žádosti: **19.10.2020**
Důvod žádosti: **Sloučené územní a stavební řízení**
Popis jiného důvodu žádosti:
Poznámka:

Žadatel

Firma / organizace: **RYBÁK - PROJEKTOVÁNÍ STAVEB, spol. s r.o.**
IČ: **25325680**
DIČ:
Kontaktní osoba: **Ing. Jiří Bednařík**
Adresa: **Havlíčkova 139/25a**
Město / obec: **Brno**
PSČ: **60200**
Stát:
E-mail: **jiri.bednarik@post.cz**
Telefonní číslo: **736680495**

Stavebník

Firma / organizace: **Správa a údržba silnic Plzeňského kraje, příspěvková organizace**
Kontaktní osoba: **Ing. Josef Popule**
Adresa: **Kotěrovska 462/162**
Město / obec: **Plzeň**
PSČ: **32600**
Stát:
E-mail: **posta@suspk.eu**
Telefonní číslo: **377172101**

Stavba

Výška nad terénem (metry): **0 m**
Projektant: **Rybák - Projektování staveb, spol. s r.o.**
Druh stavby: **Dopravní infrastruktura - podchod, podjezd, most**
Hodnota projektu: **10 mil. Kč**
Měsíc zahájení stavby: **04/2021**
Měsíc ukončení stavby: **10/2021**

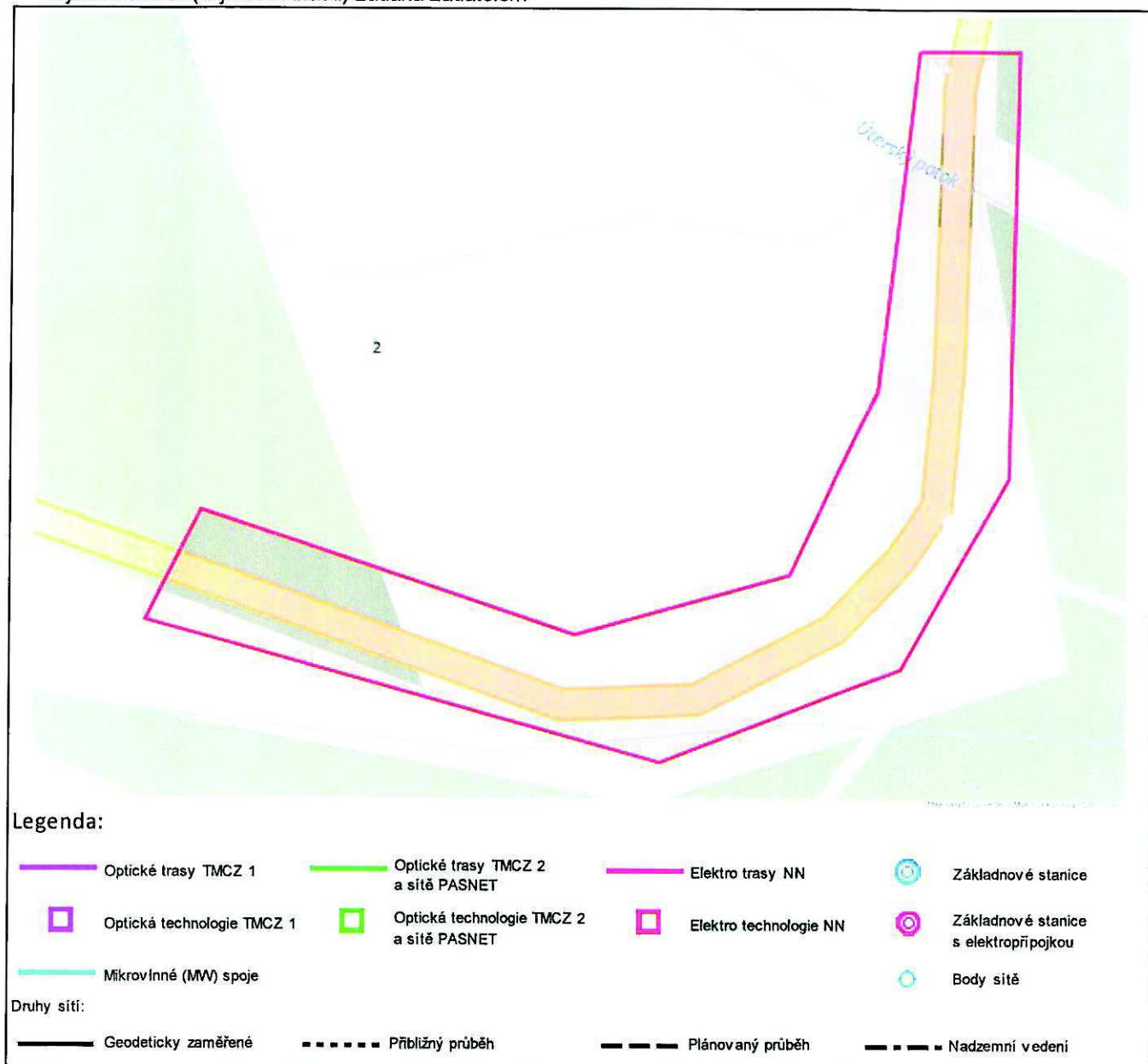
Odeslání stanoviska

E-mail: **jiri.bednarik@post.cz**

Příloha č. 2

Situační plánek

Zájmová oblast (zájmové oblasti) zadaná žadatelem



Geometrie zájmové oblasti (zájmových oblastí) žádosti ve formátu WKT a souřadnicovém systému S-JTSK. Zkopírováním textu lze geometrii zobrazit v jakémkoli softwaru podporujícím formát WKT.

POLYGON((-845521.17442423 -1050147.14728298,-845505.180461963 -1050149.6550773,-845516.921489106

-1050217.07124091,-845538.821653243 -1050244.76444975,-845579.225540018 -1050253.6035711,-845657.968098463

-1050218.29930439,-845646.469968576 -1050202.20431473,-845589.778855283 -1050231.32693678,-845554.016878247

-1050227.20735768,-845535.722627064 -1050200.11615052,-845521.17442423 -1050147.14728298))



Rybák-Projektování staveb, spol. s r.o.
Ing. Jiří Bednařík
Havlíčková 139/25a
602 00 Brno

V Praze, 19.10.2020

Naše zn.: **201019-1401221575**

Věc: vyjádření k žádosti k akci **"Most ev.č. 201-049 u obce Potín a propustek SO101a"**

Společnost Vodafone Czech Republic a.s. (dále jen „Vodafone“), se sídlem Praha 5, náměstí Junkových 2, IČ: 25788001, zapsaná dne 13.8. 1999 v obchodním rejstříku vedeném Městským soudem v Praze pod spisovou značkou B.6064 a společnost Vantage Towers, s.r.o. se sídlem Závěšova 502/5, Nusle, 140 00 Praha 4, zapsaná v obchodním rejstříku vedeném u Městského soudu v Praze pod sp. zn. C 330005, IČO: 09056009, DIČ: CZ09056009 zastoupená Vodafone na základě plné moci Vám sděluje, že dle Vámi podané žádosti ze dne **19.10.2020**, která je nedílnou součástí tohoto vyjádření,

souhlasí s realizací projektu.

Ve Vámi zadaném zájmovém území a v uvedené výšce (výška stavby: 1 m, výška jeřábu: 0 m) se nenachází žádné podzemní ani nadzemní vedení.

Platnost vyjádření je **1 rok** od data vydání. Vyjádření je platné pouze v rámci předmětného projektu a pro důvod vydání vyjádření stanovený žadatelem v žádosti.

Vyjádření pozbývá platnosti uplynutím doby platnosti, změnou rozsahu zájmového území i změnou důvodu vydání vyjádření uvedeného v žádosti, to vše v závislosti na tom, která ze skutečností rozhodná pro pozbytí platnosti tohoto vyjádření nastane nejdříve. Po skončení platnosti si musíte podat novou žádost na adrese <https://www.zadostovyjadreni.cz/vodafone/>.

S pozdravem

v.z. Ing. Kateřina Rendeková
Vodafone Czech Republic a. s.
náměstí Junkových 2808/2
150 00 Praha 5

Tel.: 607105305

E-mail: katerina.rendekova@vodafone.com



Seznam příloh/přiložených souborů:

Zadost_201019-1401221575.pdf



Žádost o vyjádření k existenci sítí č. 201019-1401221575

Identifikační údaje žadatele / stavebníka

Typ: Právnícká osoba
IČO: 25325680
Firma: Rybák-Projektování staveb, spol. s r.o.
Titul: Ing.
Jméno: Jiří
Příjmení: Bednařík
Telefon: +420 736 680 495
E-mail: jiri.bednarik@post.cz

Adresa sídla/bydliště

Ulice: Havlíčkova
Č.p. (č.ev.) / č.o.: 139 / 25a
Obec: Brno
PSČ: 60200

Důvod žádosti o vyjádření

Název stavby: Most ev.č. 201-049 u obce Potín a propustek SO101a
Typ stavby: Stavba výšky do 10 m nad zemí
Stupeň žádosti: DÚR+DSP (Dokumentace pro společné územní rozhodnutí a stavební povolení)
Popis stavby / doplňující informace: Rekonstrukce stávajícího mostu a výstavba nového propustku pod stávající silnicí, rekonstrukce zpevněných ploch stávající silnice.
Výška stavby: 1 m
Výška jeřábu: 0 m

Seznam příloh:

101a-2 propustek.pdf
201-4 podélný řez.pdf
201-5 příčný řez.pdf
A. PRUVODNI ZPRAVA.pdf
B. SOUHRNNÁ TECHNICKÁ ZPRAVA.pdf
C1 přehledná situace.pdf

Zájmové území

Kresba 1:



Dotčené KÚ:

Potín (603767)
Ostrov u Bezdržic (716049)
Poloučany (709611)

Datum: 19.10.2020

Zadáno: <https://www.zadostovyjadreni.cz/vodafone/>

Informace podle zákona č. 127/2005 Sb., o elektronických komunikacích, nařízením 2016/679 o ochraně fyzických osob v souvislosti se zpracováním osobních údajů a o volném pohybu těchto údajů a o zrušení směrnice 95/46/ES (obecné nařízení o ochraně osobních údajů) a dalšími souvisejícími právními předpisy.

Společnost Position s.r.o., se sídlem Londýnská 665/45, 120 00 Praha 2, IČ 26422816, zapsaná v obchodním rejstříku vedeném Městským soudem v Praze, oddíl C, vložka 81053 („Position“) a společnost Vodafone Czech Republic s., se sídlem nám. Junkových 2808/2, 155 00 Praha 5, IČ 25788001, zapsaná v obchodním rejstříku vedeném Městským soudem v Praze, oddíl B, vložka 6064 („Vodafone“) Vás tímto informují, že shromážděné osobní údaje v rozsahu Vaše jméno, příjmení, bydliště, e-mailová adresa a telefonní číslo bude společnost Vodafone, jako správce, a společnost Position, jako zpracovatel, zpracovávat za účelem jejich použití při realizaci povinností v souvislosti se žádostí o stanovisko nebo vyjádření pro řízení podle zákona č. 183/2006 Sb., o územním plánování a stavebním řádu (stavební zákon), a to automatizovaným způsobem nebo v tištěné podobě s tím, že Vaše osobní údaje nebudou zpřístupněny jiným osobám.

Vaše osobní údaje poskytujete dobrovolně a tento souhlas můžete kdykoliv odvolat.

Podrobné informace o ochraně soukromí ve společnosti Vodafone, a to včetně uplatnění vašich práv subjektu údajů naleznete na webu <https://www.vodafone.cz/o-vodafone/ke-stazeni/ochrana-soukromi/>.

KATASTRÁLNÍ SITUACE

1:250

Stavebník: Píseňský kraj, Škroupova 1760/18, 301 00 Píseň.

Stavba: Most ev.č. 201-049 u obce Počín – rekonstrukce

Souhlasíme, ve smyslu §184a zákona 183/2006 Sb. o územním plánování a stavebním řádu, ve znění pozdějších předpisů (stavební zákon), s výše uvedenou stavbou a s vydáním společného povolení stavby dle příložené situace.

Vlastník pozemku p.č. 1292 – vodní plocha (5 m² trvalý zábor),

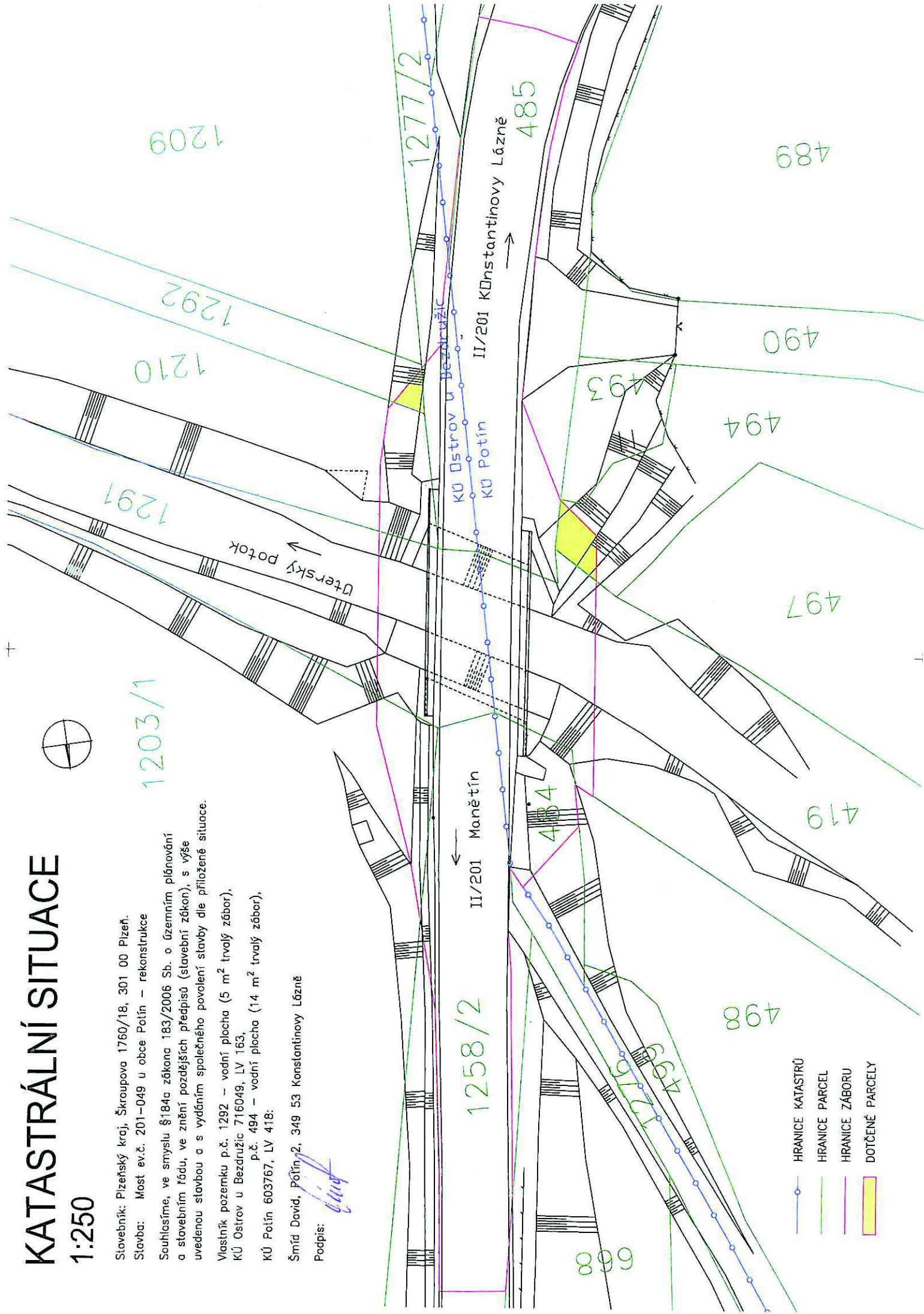
KÚ Ostrov u Bezdrůžic 716049, LV 163,

p.č. 494 – vodní plocha (14 m² trvalý zábor),

KÚ Počín 603767, LV 418:

Šmíd David, Počín 2, 349 53 Konstantinovy Lázně

Podpis:



KOORDINAČNÍ SITUACE

M 1:250

Stavebník: Plzeňský kraj, Škroupova 1760/18, 301 00 Plzeň.

Stavba: Most ev.č. 201-049 u obce Poříčín – rekonstrukce

Souhlasíme, ve smyslu §184a zákona 183/2006 Sb. o územním plánování a stavebním řádu, ve znění pozdějších předpisů (stavební zákon), s výše uvedenou stavbou a s vydáním společného povolení stavby dle přiložené situace.

Vlastník pozemku p.č. 1292 – vodní plocha (5 m² trvalý zábor),

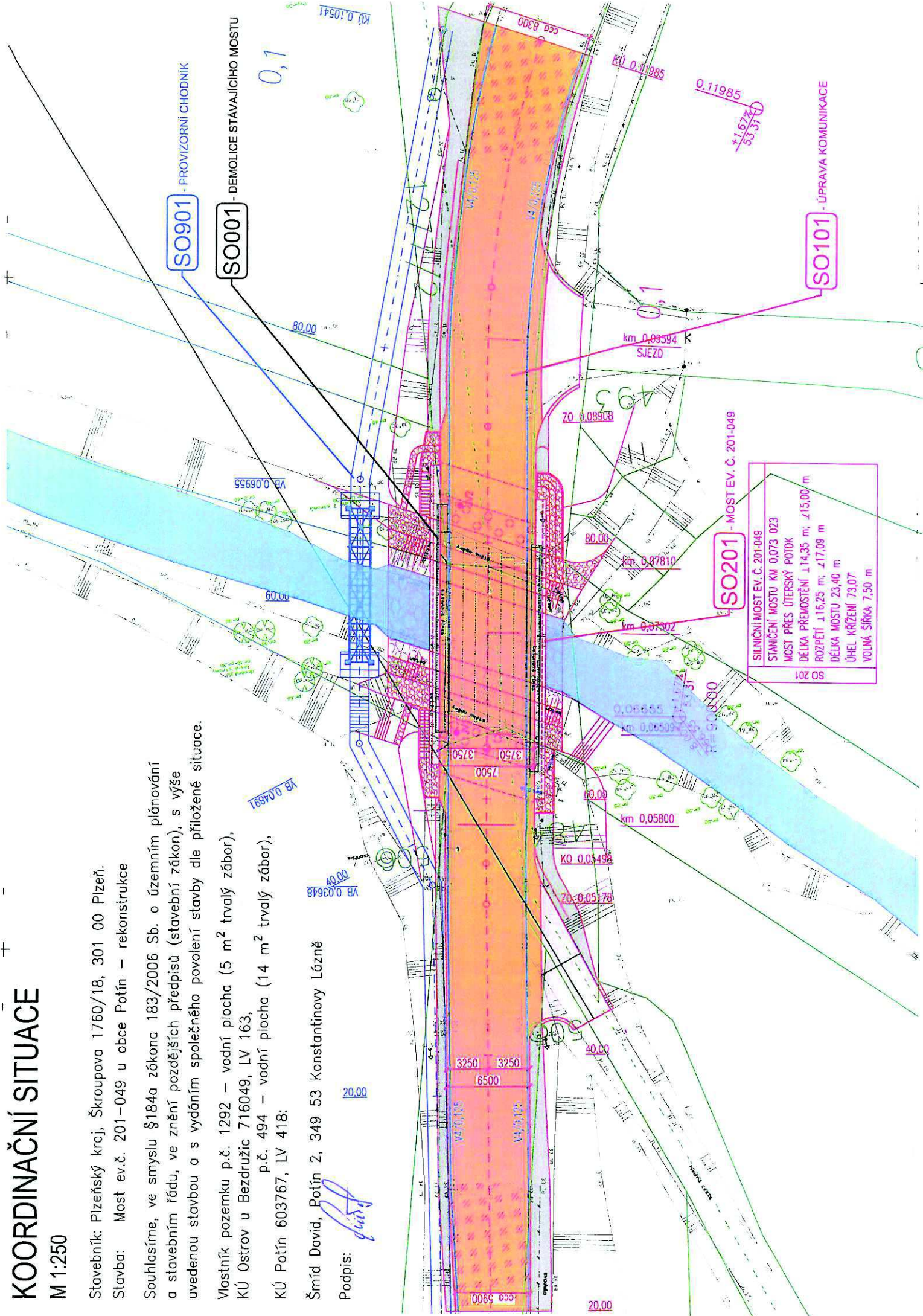
KÚ Ostrov u Bezdražic 716049, LV 163,

KÚ Poříčín 603767, LV 418:

Šmíd David, Poříčín 2, 349 53 Konstantinovy Lázně

Podpis:

20.00



KATASTRÁLNÍ SITUACE

1:250

Stavebník: Píseňský kraj, Škroupova 1760/18, 301 00 Píseň.

Stavba: Most ev.č. 201-049 u obce Potín – rekonstrukce

Souhlasíme, ve smyslu §184a zákona 183/2006 Sb. o územním plánování a stavebním řádu, ve znění pozdějších předpisů (stavební zákon), s výše uvedenou stavbou a s vydáním společného povolení stavby dle přiložené situace.

06-09-2021

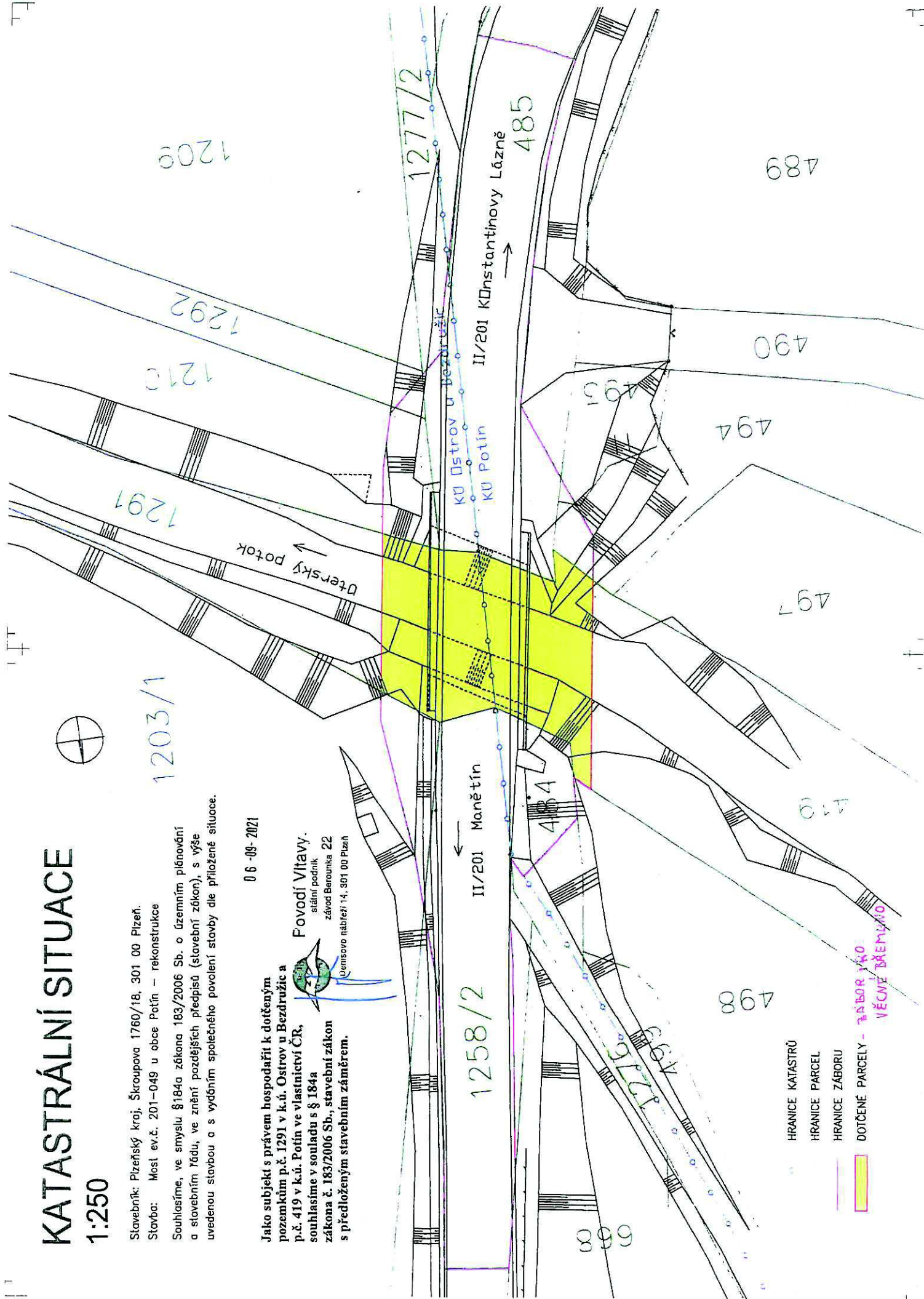
Jako subjekt s právem hospodařit k dotčeným pozemkům p.č. 1291 v k.ú. Ostrov u Bezdrůžic a p.č. 419 v k.ú. Potín ve vlastnictví ČR, souhlasíme v souladu s § 184a zákona č. 183/2006 Sb., stavební zákon s předloženým stavebním záměrem.

Povodí Vltavy.

státní podnik

závod Berounka 22

Ujetsovo nábřeží 14, 301 00 Píseň



HRANICE KATASTRŮ
HRANICE PARCEL
HRANICE ZÁBORU

DOTČENÉ PARCELY - ZÁBOR VÝŠE
VĚCNÉ BŘEMENO

KATASTRÁLNÍ SITUACE

1:250 - KÚ POTÍN

Stavebník: Plzeňský kraj, Škroupova 1760/18, 301 00 Plzeň.

Stavba: Most ev.č. 201-049 u obce Potín – rekonstrukce

Souhlasíme, ve smyslu §184a zákona 183/2006 Sb. o územním plánování a stavebním řádu, ve znění pozdějších předpisů (stavební zákon), s výše uvedenou stavbou a s vydáním společného povolení stavby dle přiložené situace. Souhlasíme s vynětím PUPFL (p.č. 481).

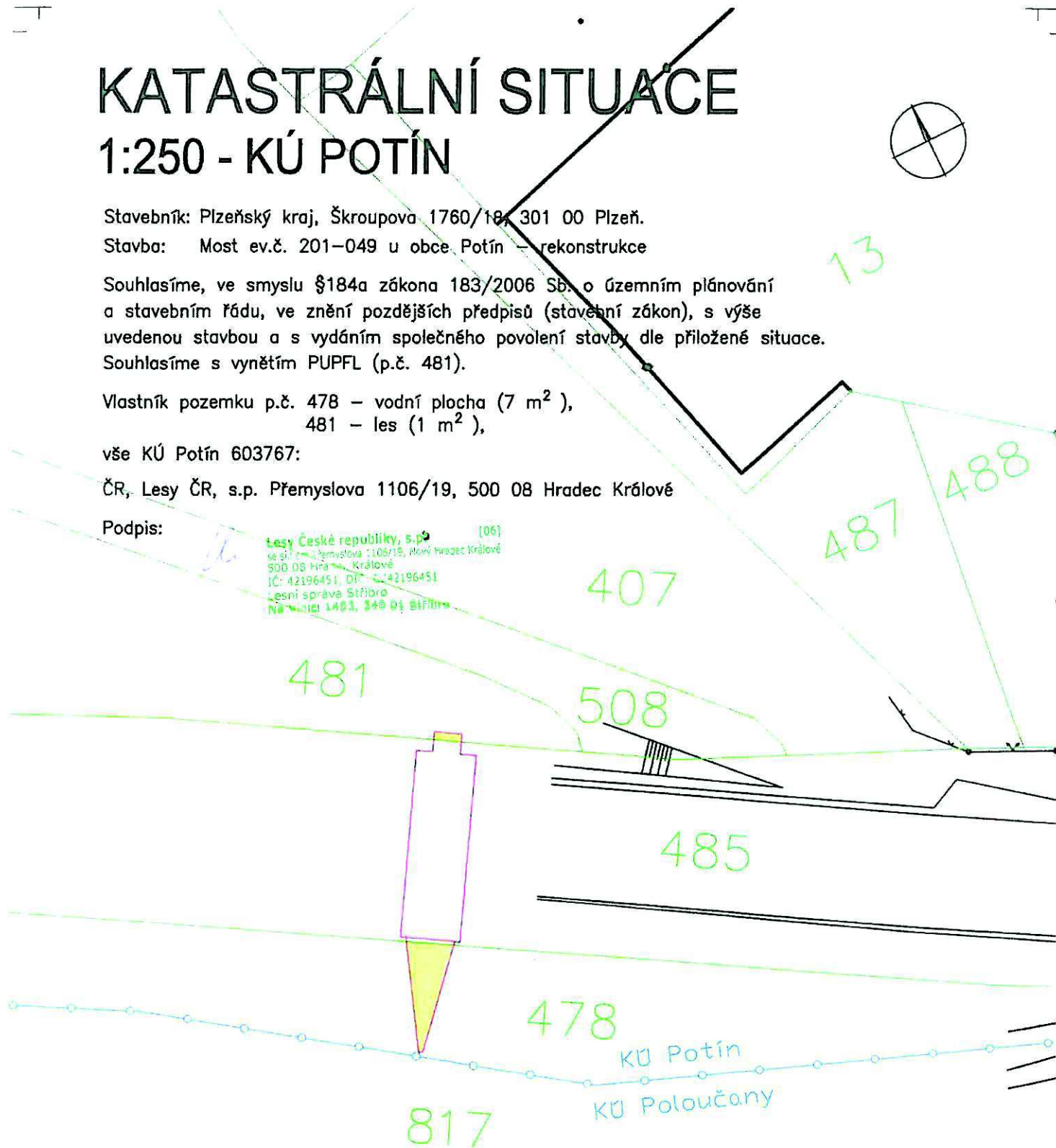
Vlastník pozemku p.č. 478 – vodní plocha (7 m²),
481 – les (1 m²),



vše KÚ Potín 603767:

ČR, Lesy ČR, s.p. Přemyslova 1106/19, 500 08 Hradec Králové

Podpis:

Lesy České republiky, s.p. [06]
se sídlem Přemyslova 1106/19, Hradec Králové
500 08 Hradec Králové
IČ: 42196451, DIČ: CZ42196451
Lesní správa Stříbro
Návrh: 1483, 349 01 Stříbro



-  HRANICE KATASTRŮ
-  HRANICE PARCEL
-  TRVALÝ ZÁBOR
-  DOTČENÉ PARCELY

KATASTRÁLNÍ SITUACE

1:250 - KÚ OSTROV U BEZDRUŽIC

Stavebník: Plzeňský kraj, Škroupova 1760/18, 301 00 Plzeň.

Stavba: Most ev.č. 201-049 u obce Poříčín – rekonstrukce

Souhlasíme, ve smyslu §184a zákona 183/2006 Sb. o územním plánování a stavebním řádu, ve znění pozdějších předpisů (stavební zákon), s výše uvedenou stavbou a s vydáním společného povolení stavby dle přiložené situace. Souhlasíme s vymezením PUPFL (p.č. 1203/1, 1209, 1210).

Vlastník pozemku p.č. 1203/1 – les (106 m²),

1209 – les (22 m²),

1210 – les (79 m²),

1276 – ost. plocha (6 m²),

1277/2 – ost. plocha (86 m²).

vše KÚ Ostrov u Bezdrůžic 716049:

ČR, Lesy ČR, s.p. Přemyslova 1106/19, 500 08 Hradec Králové

Podpis:

Lesy České republiky, a.s.

500 08 Hradec Králové, IČ: 42194651, DIČ: CZ42194651

Stavba je v souladu s územním plánem a stavebním zákonem.

Stavba je v souladu s územním plánem a stavebním zákonem.

Stavba je v souladu s územním plánem a stavebním zákonem.

Stavba je v souladu s územním plánem a stavebním zákonem.

Stavba je v souladu s územním plánem a stavebním zákonem.

Stavba je v souladu s územním plánem a stavebním zákonem.

Stavba je v souladu s územním plánem a stavebním zákonem.

Stavba je v souladu s územním plánem a stavebním zákonem.

Stavba je v souladu s územním plánem a stavebním zákonem.

Stavba je v souladu s územním plánem a stavebním zákonem.

Stavba je v souladu s územním plánem a stavebním zákonem.

Stavba je v souladu s územním plánem a stavebním zákonem.

Stavba je v souladu s územním plánem a stavebním zákonem.

Stavba je v souladu s územním plánem a stavebním zákonem.

Stavba je v souladu s územním plánem a stavebním zákonem.

Stavba je v souladu s územním plánem a stavebním zákonem.

Stavba je v souladu s územním plánem a stavebním zákonem.

Stavba je v souladu s územním plánem a stavebním zákonem.

Stavba je v souladu s územním plánem a stavebním zákonem.

Stavba je v souladu s územním plánem a stavebním zákonem.

Stavba je v souladu s územním plánem a stavebním zákonem.

Stavba je v souladu s územním plánem a stavebním zákonem.

Stavba je v souladu s územním plánem a stavebním zákonem.

Stavba je v souladu s územním plánem a stavebním zákonem.

Stavba je v souladu s územním plánem a stavebním zákonem.

Stavba je v souladu s územním plánem a stavebním zákonem.

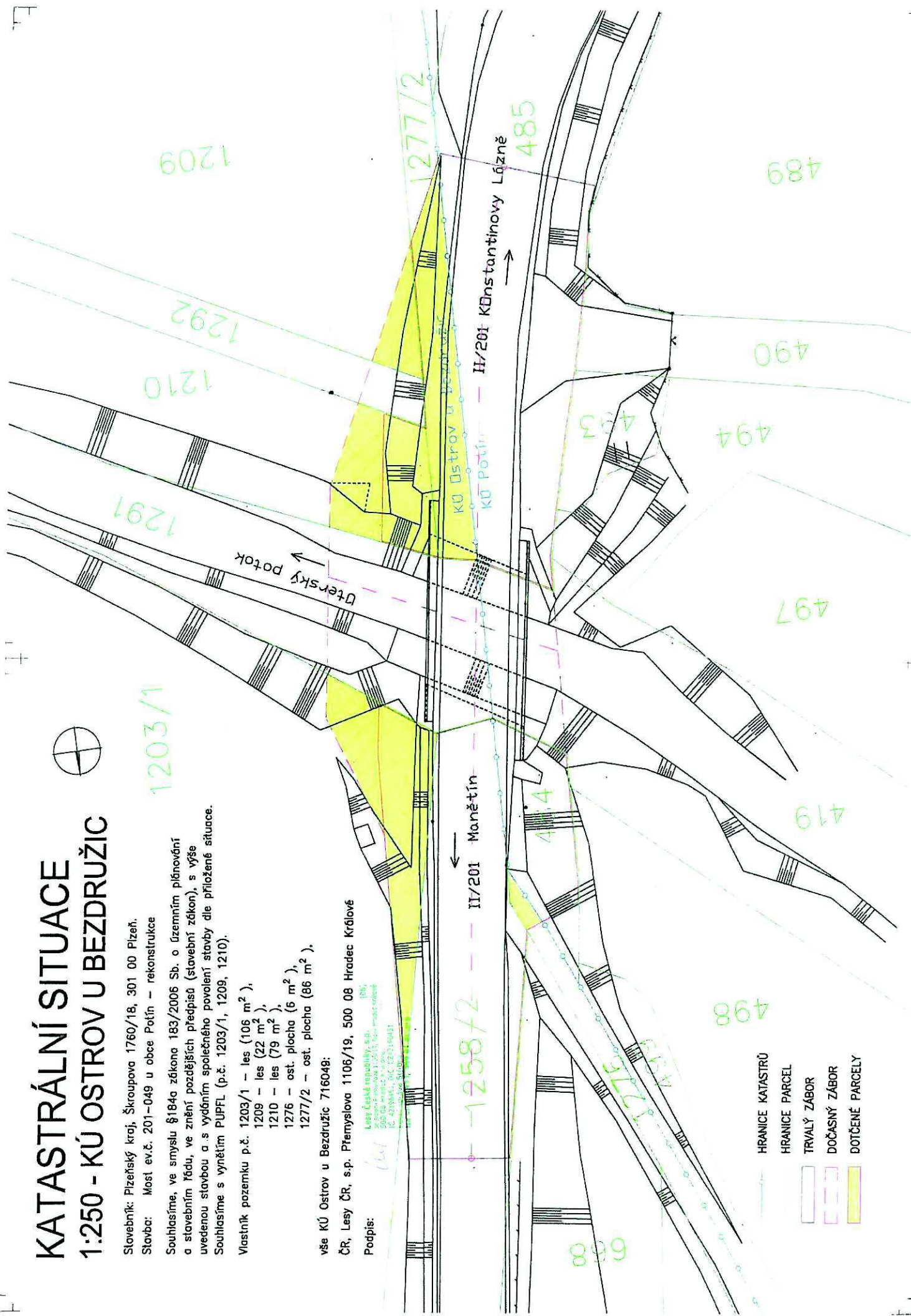
Stavba je v souladu s územním plánem a stavebním zákonem.

Stavba je v souladu s územním plánem a stavebním zákonem.

Stavba je v souladu s územním plánem a stavebním zákonem.

Stavba je v souladu s územním plánem a stavebním zákonem.

Stavba je v souladu s územním plánem a stavebním zákonem.



KRAJSKÝ ÚŘAD PLZEŇSKÉHO KRAJE
ODBOR ŽIVOTNÍHO PROSTŘEDÍ
Škroupova 18, 306 13 Plzeň

Naše č. j.: PK-ŽP/3680/21
Spis. zn.: ZN/550/ŽP/21
Počet listů: 3
Počet příloh:
Počet listů příloh:

Vyřizuje: Ing. Jiří Vlček

Datum: 26. 5. 2021

ROZHODNUTÍ

Krajský úřad Plzeňského kraje, odbor životního prostředí, jako orgán ochrany přírody (dále i jen „správní orgán“) příslušný podle § 77a odst. 5 písm. h) zákona č. 114/1992 Sb., o ochraně přírody a krajiny, ve znění pozdějších předpisů (dále jen „ZOPK“), rozhodl o žádosti účastníka řízení podle § 27 odst. 1 písm. a) zákona č. 500/2004 Sb., správní řád, ve znění pozdějších předpisů (dále jen „správní řád“), Správy a údržby silnic Plzeňského kraje se sídlem Koterovská 162, 326 00 Plzeň, IČO 01312774 (dále jen „držitel výjimky“), zastoupené na základě plné moci právnickou osobou Rybák – Projektování staveb, spol. s r.o., se sídlem Havlíčkova 139/25a 602 00 Brno, IČO 25325680, ze dne 22. 2. 2021 o povolení výjimky podle ust. § 56 ZOPK ze zákazů stanovených v ust. § 50 odst. 1 a 2 ZOPK k ochraně zvláště chráněných druhů živočichů (dále jen „ZCHDŽ“) takto:

- I. V souladu s ust. § 56 odst. 1 ZOPK pro dotčení jedinců a lokální populace ohrožené střevle potoční (*Phoxinus phoxinus*) a podle ust. § 56 odst. 1 a 2 písm. c) ZOPK pro dotčení jedinců a lokální populace ohrožené vranky obecné (*Cottus gobio*) a silně ohrožené mihule potoční (*Lampetra planeri*).

p o v o l u j e v ý j i m k u

ze zákazů stanovených k ochraně ZCHDŽ uvedených v ust. § 50 odst. 1 a 2 ZOPK, která opravňuje držitele výjimky jedince těchto ZCHDŽ včetně jejich vývojových stádií rušit, chytat, neúmyslně zraňovat nebo usmrctvat, sbírat, dopravovat (přemísťovat) při záchranných transferech a škodlivě zasahovat do jejich přirozeného vývoje ničením nebo změnou jimi užívaného biotopu v rámci rekonstrukce mostu ev. č. 201-049 přes Úterský potok v k. ú. Potín na správním území ORP Stříbro dle projektové dokumentace (PD): *Most 201 – 049, most u obce Potína, Rybák, 2020.*

II. V souladu s ust. § 56 odst. 3 pro výkon činností povolených dle výroku II. **s t a n o v u j e** tyto podmínky:

1. Stavba bude provedena dle projektové dokumentace: *Most 201 – 049, most u obce Potína, Rybák, 2020*. Odchyly provádění stavby, které budou mít vliv na její umístění v terénu nebo odlišná technická řešení stavby mající vliv na ZCHDŽ nebo tímto rozhodnutím stanovené podmínky realizace stavby, budou předem projednány se správním orgánem.
2. Držitel výjimky zajistí po celou dobu stavby pravidelný biologický dozor při provádění prací tak, aby byly předem eliminovány nežádoucí střety se zájmy chráněnými ZOPK a bylo zajištěno funkční splnění podmínek provedení stavby stanovené tímto rozhodnutím. Biologický dozor zajistí fyzická, nebo právnická osoba s prokazatelnými zkušenostmi s realizací uvedených opatření v podmínkách rozhodnutí, včetně zjišťování přítomnosti mihulí, raků i dalších ZCHDŽ a jejich transferů. Identifikační údaje o biologickém dozoru oznámí držitel výjimky před zahájením stavebních prací na vyžádání správnímu orgánu.
3. Držitel výjimky oznámí zahájení stavební činnosti minim. 14 dní před MO ČRS Stříbro (pan Pelc, tel. 606423426), která je rybářského revíru na toku Úterského potoka.
4. V případě hrázkování, jímkování a dalších dočasných úprav toku budou po ukončení stavby dno i břehy koryta uvedeny do původního stavu.
5. Při stavební činnosti v toku bude přes staveniště převeden průtok zatrubněním v délce, která vyloučí možnou kontaminaci cizorodými látkami a zakalení vody v toku při stavbě.
6. Bezprostředně před převedením průtoku zatrubněním přes staveniště bude proveden průzkum a příp. transfer nalezených ZCHDŽ i dalších vodních živočichů na vhodné stanoviště v nejbližším úseku toku.
7. Nový stabilizační práh, či jiné opevnění dna v podmostí nesmí vytvořit migrační překážku v toku.
8. Pokud bude v průběhu stavby zjištěn náhodný výskyt jedinců jiných ZCHDŽ, než které jsou předmětem řízení (např. rak říční), bude situace bezodkladně konzultována se správním orgánem (orgánem ochrany přírody) a proveden jejich transfer.
9. Oprávnění podle výroku rozhodnutí může držitel výjimky realizovat prostřednictvím jiných subjektů a na vyzvání orgánů ochrany přírody sdělí jejich základní identifikační údaje.
10. Oznámení způsobu a rozsahu využití oprávnění plynoucí z této výjimky a splnění vyplývajících povinností zašle správnímu orgánu držitel výjimky

každoročně vždy do 31. 12. kalendářního roku, v němž oprávnění plynoucí z této výjimky využíval, není-li výše stanoveno jinak.

11. Oznámení musí obsahovat všechny rozhodné skutečnosti nezbytné k posouzení řádného splnění ukládané povinnosti, zejména datum a lokalizaci provedených opatření, včetně prokazatelné fotodokumentace.
12. Oznamovací povinnost plynoucí z této výjimky může držitel výjimky splnit zasláním písemnosti v listinné podobě nebo do datové schránky správního orgánu nebo zasláním na e-mail: ochrana.prirody@plzensky-kraj.cz.
13. Výjimka je platná do 31. 12. 2026.

Odůvodnění

Krajský úřad Plzeňského kraje, odbor životního prostředí, věcně a místně příslušný správní orgán podle ust. § 77a odst. 5 písm. h) ZOPK obdržel 22. 2. 2021 doručena žádost Správy a údržby silnic Plzeňského kraje (dále jen „SÚS PK“), se sídlem Koterovská 162, 326 00 Plzeň, IČO 01312774, zastoupené na základě plné moci právnickou osobou Rybák – Projektování staveb, spol. s r.o., se sídlem Havlíčkova 139/25a 602 00 Brno, IČO 25325680, o povolení výjimky dle § 56 ZOPK ze zákazů stanovených v ust. § 50 ZOPK k ochraně ZCHDŽ: mihule potoční (*Lampetra planeri*), vranka obecná (*Cottus gobio*), střevle potoční (*Phoxinus phoxinus*). Žadatel podal žádost o povolení výjimky uvedené ZCHDŽ rušit, chytat, přemísťovat, neúmyslně zraňovat nebo usmrctvat, a to včetně jejich vývojových stádií.

Důvodem žádosti je plánovaná celková rekonstrukce mostu ev. č. 201-049 přes Úterský potok v k. ú. Potín v okrese Tachov, správní území ORP Stříbro. Most je v havarijním stavu a jeho oprava je nutná z důvodu bezpečnosti silničního provozu. K žádosti byl přiložen biologický průzkum (Fischer D., 2019), včetně návrhu ochranných opatření, týkajících se zjištěných ZCHDŽ, které zohlednil správní orgán při ukládání podmínek pro realizaci záměru. Přílohou žádosti bylo také vyhodnocení možných variant realizace stavby a zdůvodnění veřejného zájmu na této realizaci.

Správní orgán oznámil na základě žádosti zahájení řízení a rovněž zveřejnil informaci o zahájeném řízení postupem podle ust. § 70 ZOPK.

Účastníkem řízení je podle § 27 odst. 3 správního řádu obec Konstantinovy Lázně a podle § 27 odst. 2 správního řádu Český rybářský svaz z. s., Západočeský územní svaz, Tovární 5, 301 00 Plzeň, který je uživatelem stavbou dotčeného rybářského revíru.

V průběhu řízení se v zákonné lhůtě vyjádřil účastník ZÚS ČRS, který požadoval, aby bylo zahájení stavební činnosti oznámeno v předstihu subjektu MO ČRS Stříbro, který v daném rybářském revíru hospodaří a požadoval také zabezpečení staveniště proti výluhům stavebních směsí do toku. Požadavkům účastníka správní orgán v rámci ukládání podmínek pro výkon činnosti vyhověl.

Správní orgán po shromáždění všech dostupných podkladů povolil výjimku ze zákazů dle ZOPK pro uvedené ZCHDŽ z následujících důvodů:

Správní orgán v první řadě posuzoval, zda rekonstrukce mostu a s tím spojené zásahy do biotopu ZCHDŽ jsou naléhavým důvodem převažujícího veřejného zájmu, a tedy i důvodem pro povolení výjimky dle § 56 odst. 2 písm. c) ZOPK. V příloze žádosti byl podrobně popsán veřejný zájem na stavbě z hlediska dopravy, bezpečnosti i ochrany proti povodním – viz citace: z hlediska dopravního mostní objekt nevyhovuje předepsaným standardům, jak z hlediska prostorového uspořádání (volná šířka vozovky na mostě cca 6,6 – 6,7 m, což neodpovídá minimální šířce 7,5 m pro obousměrnou komunikaci v extravilánu na silnici II. třídy), tak z hlediska zatížitelnosti mostu. Stav konstrukce je špatný, a to jak nosné konstrukce, tak spodní stavby, tzn. aktuálně od posledního hodnocení před nuceným uzavřením mostu. Dopravní zatížení převáděné komunikace je relativně nízké, přesto zjištěné zatížitelnosti mostu jsou zcela nevyhovující i pro provoz silnice II. třídy, které v místě prochází. Stávající mostní otvor je také zcela nekapacitní pro převedení požadované 100 - leté povodně, čímž dochází ke vzdouvání hladiny vody směrem proti vodě a k silně erozivnímu proudění a průběhu povodně v prostoru mostního objektu samotného. Tím žadatel deklaroval, že odůvodněným převažujícím veřejným zájmem je nutná celková rekonstrukce mostu. Tato varianta řešení byla zdůvodněna ekonomickou a věcnou argumentací v hodnocení nulové, částečné a celkové rekonstrukce mostního objektu. Zjevný havarijní stav konstrukce mostu byl ověřen také správním orgánem v rámci jiné úřední činnosti v lokalitě dne 13. 5. 2021.

Na základě ZCHDŽ uvedených v žádosti a míry jejich ohrožení bylo hodnoceno, zda jsou stavbou dotčeny zákazy (ust. § 50 odst. 1 a 2 ZOPK) stanovené k ochraně zjištěných ZCHDŽ, resp. zda předmětný záměr představuje škodlivý zásah ve smyslu § 50 odst. 2 ZOPK. U uvedených ZCHDŽ správní orgán identifikoval dotčení zákazů stanovených k ochraně ZCHDŽ a zkoumal následně intenzitu dotčení těchto zákazů, které byly vyhodnoceny jako málo významné, ale jejich negativní vliv nelze vyloučit

Při rozhodování vycházel správní orgán z následujících skutečností:

Střevle potoční: drobný druh ZCHD ryby v kategorii ohrožené upřednostňuje čisté, bohatě okysličené oligotrofní vody. Jejím typickým biotopem jsou tekoucí vody s písčito - kamenitým dnem, kde se zdržuje v úsecích s pomaleji tekoucí vodou a hloubkou do 50 cm. Tento biotop preferuje také ke kladení jiker. V toku Úterského potoka je v místě stavby její výskyt potvrzen (Fischer, 2019), negativní vliv je očekáván na lokální populaci střevle potoční pouze v průběhu stavby mostu v toku. Ochranná opatření spočívají zejména v průzkumu dna a příp. transferu nalezených ryb v úseku stavby, kde dojde k vyhrazení vodního toku (podm 5) a převedení

průtoku potrubím, aby se předešlo během stavby možné kontaminaci vody cizorodými látkami.

Mihule potoční: kriticky ohrožený druh ZCHDŽ z čeledi kruhoústých, který je svou specifickou biologií vázán na štěrkopískové až bahnité sedimenty v tekoucích vodách. Vzhledem k omezené schopnosti plavání vyhledává úseky s nižším prouděním a tišinami, kde se mihule ukrývají v jemnějším substrátu do hloubky 10 cm. V toku Úterského potoka je její výskyt znám a byl také potvrzen při biologickém průzkumu (Fischer, 2019). V průběhu provádění prací může na místech s vhodnou strukturou dna dojít k neúmyslnému usmrcení v sedimentu usazených málo pohyblivých mihulí. K minimalizaci přímého negativního vlivu na jedince v místě stavby byla uložena podm. 6., ve které bylo nařízeno provedení průzkumu a příp. transfer mihulí mimo dotčený úsek toku. Vzhledem k omezené mobilitě mihule potoční je nutné, aby při nové stabilizaci dna v podmostí a v místě opěrných zdí nevznikl trvalý příčný práh, který znemožní její migraci proti proudu (podm 7.) Vliv na lokální populaci mihulí nebude žádný, či minimální a časově omezený na dobu stavby.

Vranka obecná: ohrožený druh drobné ryby preferují prokysličené tekoucí vody se štěrkopískovým dnem. Vzhledem k absenci plynového měchýře se pohybuje pouze při dně, kde se ukrývá pod kameny, kam také klade své jikry. Její výskyt v toku byl potvrzen při biologickém průzkumu (Fischer, 2019). K mírně negativnímu zásahu do populace a biotopu vranky dojde dočasně při bourání mostu a stavbě nového mostního tělesa. Z důvodu minimalizace poškození biotopu je nutné zamezit zanášení dna jemným sedimentem v souvislosti se stavbou a zachování charakteru dna po ukončení stavby (podm. 4, 5). Vzhledem k menší mobilitě vranky je nutné, aby při nové stabilizaci dna v podmostí a v místě opěrných zdí nevznikl trvalý příčný práh (podm. 7), který znemožní protiproudovou migraci vranky i dalších druhů ryb.

Na základě uvedených skutečností dospěl správní orgán k závěru, že při záměru rekonstrukce mostu ev. č. 201-049 přes Úterský potok v k. ú. Potín převážil jiný veřejný zájem nad zájmem na ochraně ZCHDŽ a jimi užívaných biotopů, a to zejména z důvodu, že stav mostu je kritický a je reálné nebezpečí jeho zborcení. Jiná vhodnější varianta řešení je vyloučena, neboť částečná oprava neřeší jeho stav. Navržená ochranná opatření jsou dostačující k zajištění lokální populace a zachování biotopu ZCHDŽ v průběhu stavby i po jejím ukončení, což je předpokladem zachování příznivého stavu populací všech dotčených ZCHDŽ. Na základě všech výše uvedených skutečností správní orgán rozhodl tak, jak je uvedeno ve výroku rozhodnutí.

Poučení

Proti tomuto rozhodnutí může účastník řízení podat podle ustanovení § 81 a násl. správního řádu odvolání ve lhůtě 15 dnů ode dne jeho oznámení k Ministerstvu životního prostředí, a to podáním učiněným u Krajského úřadu Plzeňského kraje. Lhůta pro podání odvolání se počítá ode dne následujícího po doručení písemného vyhotovení rozhodnutí, nejpozději však po uplynutí desátého dne od dne, kdy bylo nedoručené a uložené rozhodnutí připraveno k vyzvednutí.

otisk úředního razítka

Ing. Jan Kroupar
vedoucí oddělení ochrany přírody

podepsáno elektronicky

Rozdělovník

Správa a údržba silnic Plzeňského kraje, zastoupená na základě plné moci právníckou osobou Rybák – Projektování staveb, spol. s r.o., Havlíčkova 139/25a
602 00 Brno

Obec Konstantinovy Lázně, Lázeňská 27, 349 52 Konstantinovy Lázně
Český rybářský svaz z. s., Západočeský územní svaz, Tovární 5, 301 00 Plzeň

Na vědomí:

Městský úřad Tachov, odbor životního prostředí



MINISTERSTVO ZDRAVOTNICTVÍ

Praha 11. dubna 2022

Č. j.: MZDR 11039/2022-2/ČIL-H



MZDRX01K4520

ZÁVAZNÉ STANOVISKO

Český inspektorát lázní a zříděl, jakožto součást Ministerstva zdravotnictví dle § 10 odst. 2 zákona č. 2/1969 Sb., o zřízení ministerstev a jiných ústředních orgánů státní správy České socialistické republiky, ve znění pozdějších předpisů (dále jen „ministerstvo“), podle ust. § 37 odst. 3 písm. b) zákona č. 164/2001 Sb., o přírodních léčivých zdrojích, zdrojích přírodních minerálních vod, přírodních léčebných lázních a lázeňských místech a o změně některých souvisejících zákonů, ve znění pozdějších předpisů (dále jen „lázeňský zákon“), v návaznosti na ust. § 149 odst. 1 zákona č. 500/2004 Sb., správní řád, ve znění pozdějších předpisů (dále jen „správní řád“), na základě žádosti, kterou dne 28. března 2022 předložila Správa a údržba silnic Plzeňského kraje, příspěvková organizace, Koterovská 462/162, Koterov, 326 00 Plzeň (dále jen „žadatel“), zastoupena na základě plné moci společností RYBÁK – PROJEKTOVÁNÍ STAVEB, spol. s r.o., Havlíčkova 139/25a, 602 00 Brno (dále jen „zpracovatel“),

S O U H L A S Í

s vydáním územního rozhodnutí a stavebního povolení pro stavbu:

„Most ev. č. 201-049 u obce Potín – rekonstrukce“

za předpokladu dodržení následujících podmínek určených v souladu s ust. § 38 lázeňského zákona k ochraně zájmů stanovených lázeňským zákonem:

1. Závazné stanovisko ministerstva se vydává **s platností na dobu určitou v délce trvání 3 roky** ode dne jeho vydání.
2. Veškeré práce musí být prováděny v souladu s projektem a tak, aby nemohlo dojít k úniku nebo úkapům pohonných hmot, olejů či jiných znečišťujících látek do půdy a podzemních či povrchových vod a aby tak nemohly být ovlivněny chemické, fyzikální a mikrobiologické vlastnosti přírodních léčivých zdrojů a jejich zdravotní nezávadnost, jakož i jejich zásoby a vydatnost v souladu s ust. § 23 lázeňského zákona.
3. Při stavbě bude zajištěn hydrogeologický dozor, který na základě ustanovení § 3 zákona č. 62/1988 Sb., o geologických pracích, ve znění pozdějších předpisů, musí provádět právnická nebo fyzická osoba s osvědčením odborné způsobilosti v oboru hydrogeologie.

Závěrečná zpráva s výsledky hydrogeologického dozoru bude předložena ministerstvu nejpozději s žádostí o závazné stanovisko ke kolaudačnímu řízení, případně před oznámením stavebnímu úřadu započít s užíváním stavby.

4. Při provádění vrtných prací bude u zastižené podzemní vody hydrogeologický dozor sledovat obsah volného CO₂, měřit konduktivitu a teplotu podzemní vody.
5. Vrtné a další stavební práce nesmí zasáhnout hlouběji než 12 m pod rostlý terén.
6. Použitá stavební mechanizace musí být zabezpečena tak, aby nemohlo dojít k havarijnímu úniku nebo úkapům pohonných hmot, olejů či jiných provozních hmot do půdy a podzemních vod.
7. Na pracovišti nesmí být skladovány látky škodlivé vodám.
8. Součástí vybavení pracoviště musí být vhodné sorpční hmoty (Vapex, písek) pro likvidaci jakýchkoliv úniků ropných látek.
9. Bude-li z jakýchkoliv důvodů nutno při realizaci prací provést změny oproti předloženému projektu, musí je žadatel předem projednat s ministerstvem.

Odůvodnění

Dne 28. března 2022 předložil žadatel podání, které ministerstvo vyhodnotilo jako žádost o vydání závazného stanoviska pro potřeby společného územního a stavebního řízení ke stavbě rekonstrukce mostu ev. č. 201-049 v k.ú. Potín. V souvislosti s plánovanou stavbou byl proveden inženýrskogeologický a hydrogeologický průzkum, ke kterému se ministerstvo vyjadřovalo souhlasným závazným stanoviskem č.j.: MZDR 63717/2020-2/ČIL-H ze dne 26. ledna 2021.

K žádosti byly přiloženy tyto dokumenty:

- Plná moc
- Závěrečná zpráva geologicko-průzkumných prací „Inženýrsko-geologický a hydrogeologický průzkum pro potřeby rekonstrukce mostu ev.č. 201-049 u obce Potín, Konstantinovy Lázně“ (dále jen „závěrečná zpráva“), kterou zpracoval pod č. ú. 2020/95 A v 03/2021 RNDr. Tomáš Vylita, Ph.D., odborná způsobilost v inženýrské geologii a hydrogeologii č. 1587/2002., AQUAS CF, s.r.o., Pražská silnice 841/43, 360 01 Karlovy Vary.
- Projektová dokumentace stavby ve stupni pro vydání společného povolení „Most ev. č. 201-049 u obce Potín – rekonstrukce“, kterou zpracoval v 10/2021 zpracovatel.

Most bude sloužit svému původnímu účelu – propojení obou břehů Úterského potoka pro převod komunikace II/201. Stavba zahrnuje výškovou úpravu komunikace v nezbytné délce přibližně 100 m pro vytvoření výškového zakružovacího oblouku. Povrch vozovky bude živičný. Konstrukce mostu je volena jako integrovaná mostní konstrukce bez mostních závěrů a ložisek, založená na širokoprofilových vrtaných pilotách. Zásahy do horninového prostředí spojené s rekonstrukcí mostu či jeho hlubinným založením podle závěrečné zprávy neovlivní při respektování hloubkového limitu zásahů při zakládání konstrukce mostu (max. cca 12 m pod dnešní povrch terénu) významněji místní hydrogeologické poměry. Režim přírodních léčivých zdrojů v Konstantinových Lázních zůstane pracemi nedotčen.

Dotčené území se nachází na vnější hranici ochranného pásma II. stupně II B přírodních léčivých zdrojů lázeňského místa Konstantinovy Lázně, které bylo stanoveno usnesením rady ZČKNV č.142/B-2 ze dne 12. srpna 1986, schválené 2. plenárním zasedáním dne 2. září 1986.

V zájmu ochrany přírodních léčivých zdrojů lázeňského místa Konstantinovy Lázně ministerstvo váže svůj souhlas v souladu s ust. § 38 lázeňského zákona na splnění všech podmínek tohoto stanoviska.

Podmínka č. 1 je stanovena za účelem ochrany před liknavostí žadatele, neboť je třeba mít na paměti, že skutečnosti předložené v rámci uvedené žádosti vycházejí ze současného stavu poznání geologického prostředí a hydrogeologických podmínek zájmového území. Společně s vývojem úrovně poznání bude docházet i k úpravě nutného minima podmínek, na jejichž splnění bude realizace prací spojených se zásahem do pozemku v rámci ochranných pásem vázána. Uvedený horizont 3 let je z hlediska ministerstva dostatečný pro realizaci uvedeného záměru.

Podmínky č. 2 - 8 byly stanoveny za účelem ochrany přírodních léčivých zdrojů lázeňského místa Konstantinovy Lázně před neočekávanými situacemi, jejichž eventuální vznik nelze zcela vyloučit. Výsledky nařízených měření poskytnou ministerstvu informaci o tom, zda se realizace projektovaného záměru nedostala do rozporu se zájmy na ochranu dotčených přírodních léčivých zdrojů. Uvedené podmínky představují minimum z hlediska ochrany před případným rizikem ovlivnění chemických, fyzikálních či mikrobiologických vlastností přírodních léčivých zdrojů a jejich zdravotní nezávadnosti, jakož i ovlivnění jejich zásob a vydatnosti v souladu s ust. § 23 lázeňského zákona.

Podmínka č. 9 vyplývá z nutnosti posuzovat předložený projekt geologických prací zcela individuálně a faktu, že jakékoliv případné změny, které by byly provedeny bez souhlasu ministerstva, by mohly zásadním způsobem změnit pohled ministerstva na případná rizika spojená se zásahem do pozemku, a tím i rozsah podmínek uvedených ve výroku.

Podmínky v závazném stanovisku uvedené jsou jeho nedílnou součástí (ustanovení § 38 lázeňského zákona) a je nutné je ve výroku rozhodnutí citovat.

Obsah závazného stanoviska je podle § 149 odst. 1 správního řádu závazný pro výrokovou část rozhodnutí správního orgánu, jehož vydání podmiňuje.

Poučení

Proti tomuto závaznému stanovisku není možné podat rozklad. Jeho obsah je podle § 149 odst. 7 správního řádu možné přezkoumat pouze v rámci odvolání proti rozhodnutí, k němuž je závazné stanovisko vydáváno.

Mgr. Zdeněk Třískala
vedoucí oddělení Český inspektorát lázní a zřídels

rozdělovník

Zasílá se datovou schránkou:

RYBÁK – PROJEKTOVÁNÍ STAVEB, spol. s r.o., Havlíčkova 139/25a, Stránice, 602 00 Brno

Zasílá se na vědomí datovou schránkou:

Městský úřad Bezručice, Odbor výstavby a životního prostředí, ČSA 196, 349 53 Bezručice

Vyřizuje: Mgr. Lukáš Hronec

Tel. č. 224 972 903

Lukas.Hronec@mzcr.cz

Datum .25. 11. 2021

Věc: Žádost o povolení ke kácení dřevin rostoucích mimo les podle § 8, odst.1 zákona č.114/1992 Sb., o ochraně přírody a krajiny a § 8 odst.3 vyhlášky MŽP č.395/1992 Sb.

1. Jméno a příjmení žadatele, datum narození *.....

Označení právnické osoby

Správa a údržba silnic Plzeňského kraje, p.o.
Koterovská 162, 326 00 Plzeň,
zastoupená
společností RYBÁK – PROJEKTOVÁNÍ STAVEB,
spol. s r. o.
Havlíčková 139/25a, 602 00 Brno, IČO 25325680,
jednatel: Ing. Vít Rybák, mobil 605 946 363,
mail: rybak@rybak.cz

2. Pozemek, na kterém dřevina roste, žadatel užívá a je jeho

~~vlastníkem *~~ ~~spoluvlastníkem *~~ **nájemcem *** ~~jiným oprávněným uživatelem*~~

parcelní číslo pozemku /KN*, PK*/

KN 1291 katastr **Ostrov u Bezdržic**

Svůj vztah k pozemku žadatel dokládá

výpisem z evidence nemovitostí *

kopíí kupní smlouvy *

kopíí nájemní smlouvy *

jiným dokladem *

.....

Souhlasy spoluvlastníků se skácením dřeviny *

.....

.....

Označené doklady musí být přiloženy k žádosti!

3. Vyjádření vlastníka v případě, že o povolení ke kácení

žádá nájemce pozemku nebo jiný oprávněný uživatel:

.....

.....

.....

podpis vlastníka

* nehodící se škrtněte

** právnická osoba předloží doklad o své právní subjektivitě

4. Specifikace dřevin, které mají být káceny

Situační náčrtek místa růstu dřeviny:

druh dřeviny

přibližné stáří roků

počet jedinců

obvod kmene ve výšce 130 cm nad zemí

95 cm olše lepkavá 20 let

82 cm olše lepkavá 20 let

cm

cm

plocha souvislého porostu keřů

.....m²

Viz přiložený situační výkres k této
žádosti

5. Zdůvodnění žádosti:

.....

Stavba: Most ev. č. 201-049 u obce Potín - rekonstrukce

Ing. Vít
Rybák
Digitálně
podepsal Ing. Vít
Rybák
Datum: 2021.11.25
19:02:58 +01'00'

.....

.....

Ing. Vít Rybák
na základě plné moci
přiložené k žádosti

6. Stanovisko komise ŽP:

.....

.....

~~nenavrhuje~~* **navrhuje*** uložit náhradní výsadbu kusů dřevin

v sortimentu

na pozemcích /KN*, PK*/ p.č.

ve vlastnictví

za komisi ŽP

* nehodící se škrtněte

Příloha žádosti o povolení ke kácení dřevin rostoucích mimo les podle § 8, odst.1 zákona č.114/1992 Sb., o ochraně přírody a krajiny a § 8 odst.3 vyhlášky MŽP č.395/1992 Sb.

(dle bodu 3. Vyjádření vlastníka v případě, že o povolení ke kácení žádá nájemce pozemku nebo jiný oprávněný uživatel; žadatel má s Povodím Vltavy, státní podnik uzavřenou nájemní smlouvu na část pozemku p.č. 1291, k.ú. Ostrov u Bezdrůžic).

Dne 25.11.2021 jste se na náš státní podnik obrátili s žádostí o souhlas s kácením stromů na pozemku p.č. 1291, k.ú. Ostrov u Bezdrůžic, ve vlastnictví České republiky s právem hospodařit s majetkem státu pro Povodí Vltavy, státní podnik. Jedná se 2 ks olše lepkavé, obvod kmene 95 a 82 cm. Důvodem ke kácení je rozsah stavby “Most ev. č. 201-049 u obce Potín – rekonstrukce“ a s ní související stavba provizorní lávky pro pěší. Stavba kříží Úterský potok v ř.km 14,250.

Kácení dřevin bude provedeno v souladu s platnou legislativou, mimo jiné dle zákona č. 114/1992 Sb., o ochraně přírody a krajiny, v platném znění, tj. kácení bude povoleno rozhodnutím příslušného orgánu ochrany přírody a dle vydaného souhlasu – souhlasného závazného stanoviska – MěÚ OŽP Stříbro, č.j.: 2008/ŽP/20 z 26.10.2020. Povolení požadujeme zaslat na vědomí.

Větve a dále nevyužitelná dřevní hmota bude zlikvidována zákonným způsobem, kmen stromu ponechán v celé délce, případně upaven na 1 m přířezy v rámci obvodu staveniště. Rozmanipulování a odvoz dřevní hmoty zajistí správce toku na základě informace o dokončeném pokácení stromu na telefonní číslo 724 614 002 nebo emailovou adresu: radim.lhotecky@pvl.cz.

V Plzni 1.12.2021

E



	<p align="center">RYBÁK – PROJEKTOVÁNÍ STAVEB, spol. s r.o.</p> <p align="center">Havlíčkova 139/25a, 602 00 Brno, IČO: 25 32 56 80, ISO 9001, č. certifikátu QMS-018-2004 tel.: 543 236 081, e-mail: rybak@rybak.cz, ID: ne2yj6f, www.rybak.cz</p>		
KATASTR : Potín, Ostrov u Bezdružic	OBECNÍ ÚŘAD : Konstantinovy Lázně	DATUM : X/2021	
STAVEBNÍK : Plzeňský kraj			SOUBOR : –
OBJEDNATEL : SÚS Plzeňského kraje			REVIZE : –
AKCE : MOST EV. Č. 201–049 U OBCE POTÍN – REKONSTRUKCE DOKLADY		STUPEŇ DŮR+DSP	SOUPRAVA

SEZNAM DOKLADŮ

Plná moc	1 str.
KrÚ Plzeňského kraje, OD	2 str.
MěÚ Stříbro	8 str.
MěÚ Stříbro, OŽP	3 str.
KrÚ Plzeňského kraje, OŽP	9 str.
Obec Konstantinovy Lázně	2 str.
Povodí Vltavy, s.p.	3 str.
Lesy ČR,s.p.	3 str.
Policie ČR	1 str.
CETIN, a.s.	4 str.
ČEZ, Distribuce, a.s.	2 str.
ČEZ ICT Services, a.s.	2 str.
Telco Pro Services, a.s.	2 str.
České Radiokomunikace a.s.	2 str.
T-Mobile Czech Republic a.s.	3 str.
Vodafone Czech Republic a.s.	3 str.
Souhlas vlastníka – David Šmíd	2 str.
Souhlas vlastníka – Povodí Moravy a.s.	1 str.
Souhlas vlastníka – Lesy ČR a.s.	2 str.
HZS Plzeňského kraje	2 str.
Ministerstvo obrany ČR	
Orgán ochrany lesů – stanovisko	
KrÚ Plzeňského kraje, OŽP výjimka podle § 56 zákona č. 114/1992 Sb. o ochraně přírody	6 str.
Závazné stanovisko ministerstva zdravotnictví	4 str.
Povolání kácení	3 str.



SÚSPK Správa a údržba silnic
Plzeňského kraje,
příspěvková organizace

č. j.: 315/21/SÚSPK-T

PLNÁ MOC

Správa a údržba silnic Plzeňského kraje, příspěvková organizace, IČO: 72053119, se sídlem Koterovská 462/162, Koterov, 326 00 Plzeň, jednající prostřednictvím Ing. Miroslava Doležala, generálního ředitele (dále jen „Zmocnitel“)

uděluje plnou moc

společnosti RYBÁK - PROJEKTOVÁNÍ STAVEB, spol. s r.o. IČO: 25325680, Havlíčkova 139/25a, 602 00 Brno, jednající prostřednictvím Ing. Víta Rybáka, jednatele společnosti (dále jen „Zmocněnec“), k tomu, aby Zmocnitel zastupoval při jednání se správními orgány, dotčenými orgány státní správy, orgány státní památkové péče, správci inženýrských sítí a jiných zařízení stavbou dotčených, dále aby jednal s vlastníky pozemků dotčených stavbou (vyjma uzavírání smluvních vztahů, a to zejm. smlouvy o právu k provedení stavby, smlouvy o zřizování služebnosti, smlouvy nájemní, kupní apod.) a s dalšími účastníky předmětných správních řízení v rámci zpracování projektové dokumentace a inženýrské činnosti vedoucí k zajištění pravomocného rozhodnutí o povolení stavby na akci:

„Most ev.č. 201-049 u obce Potín – rekonstrukce“.

Tato plná moc opravňuje Zmocněnce činit veškeré úkony, které by jinak náležely Zmocniteli jako účastníkovi správního řízení vedeného příslušným úřadem ve smyslu § 30 zákona č. 500/2004 Sb., správní řád, v platném znění, a příslušných speciálních právních předpisů, zejména zákona č. 183/2006 Sb., o územním plánování a stavebním řádu (stavební zákon), v platném znění, včetně zastoupení Zmocnitel při podávání žádostí o vydání závazných stanovisek (např. ve věci státní památkové péče apod.) a žádosti o vydání rozhodnutí o povolení stavby. Zmocněnec není touto plnou mocí oprávněn zavazovat Zmocnitel jakýmkoliv závazky s přímým finančním plněním nebo jinými finančními závazky, vyjma poplatků za správní řízení. Plná moc je vystavena na dobu provedení výše uvedených úkonů a v souladu se smlouvou o dílo mezi Zmocnitelem a Zmocněncem nebo do doby jejího odvolání Zmocnitelem. Zmocněnec je dále oprávněn postoupit tuto plnou moc na třetí osoby.

V Plzni dne 1-03-2021

Plnou moc přijímám:

V Brně dne 1.3.2021

Správa a údržba silnic
Plzeňského kraje,
příspěvková organizace
Koterovská 162, 326 00 Plzeň
IČO: 72053119

Ing. Miroslav Doležal, generální ředitel
Správa a údržba silnic Plzeňského kraje,
příspěvková organizace

RYBÁK - PROJEKTOVÁNÍ STAVEB,
spol. s r.o.
Havlíčková 25a, 602 00 Brno
IČO: 25 32 56 80

Ing. Vít Rybák,
jednatel společnosti

Zapsaná v OR vedeném KS v Plzni
oddíl Pr. vložka č. 737
IČO: 72053119
DIČ: CZ72053119

Pracoviště:
Koterovská 162
326 00 Plzeň

Tel.: +420 377 172 101
E-mail: posta@suspk.eu

KRAJSKÝ ÚŘAD PLZEŇSKÉHO KRAJE
ODBOR DOPRAVY A SILNIČNÍHO HOSPODÁŘSTVÍ
Škroupova 18, 306 13 Plzeň

Naše č. j.: PK-DSH/753/21
Spis. zn.: ZN/196/DSH/21
Počet listů:
Počet příloh:
Počet listů příloh:

Vyřizuje: Bc. Zdeňka Kačenová Častová

Datum: 22.1.2021

U S N E S E N Í

Krajský úřad Plzeňského kraje, odbor dopravy a silničního hospodářství rozhodl takto:

Podle § 13 odst. 6 zákona č. 183/2006 Sb., o územním plánování a stavebním řádu, ve znění pozdějších předpisů (dále jen „stavební zákon“) a s přihlédnutím k ustanovení § 40 odst. 4 písm. a) zákona č. 13/1997 Sb., o pozemních komunikacích, ve znění pozdějších předpisů (dále jen „zákon o pozemních komunikacích“)

stanoví,

že řízení ve věci žádosti stavebníka Správy a údržby silnic Plzeňského kraje, p. o., se sídlem Koterovská 462/162, 326 00 Plzeň, provozní středisko Tachov o povolení stavby „MOST EV: Č 201-049 U OBCE POTÍN - REKONSTRUKCE“ provede a rozhodnutí vydá

Městský úřad Stříbro,

v jehož správním obvodu se má stavba uskutečnit.

Odůvodnění

Krajskému úřadu Plzeňského kraje, odboru dopravy a silničního hospodářství byla dne 19.1.2021 doručena žádost právnické osoby RYBÁK – PROJEKTOVÁNÍ STAVEB, spol. s r. o., se sídlem Havlíčkova 139/25a, Stránice, 602 00 Brno, IČ 25325680, o stanovení, kdo provede řízení a vydá rozhodnutí ve věci povolení stavby „MOST EV: Č 201-049 U OBCE POTÍN - REKONSTRUKCE“.

Vzhledem k tomu, že se jedná o stavbu, jež se má uskutečnit v územním obvodu dvou speciálních stavebních úřadů, stanovil zdejší odbor v souladu s ustanovením § 13 odst. 6 stavebního zákona s přihlédnutím k ustanovení § 40 odst. 4 písm. a) zákona o pozemních komunikacích, jako příslušný nejbližší společný nadřízený správní orgán, že řízení provede a rozhodnutí vydá Městský úřad Stříbro, v jehož správním obvodu se má stavba uskutečnit.

Poučení

Proti tomuto rozhodnutí se lze odvolat do 15 dnů ode dne jeho doručení k Ministerstvu dopravy v Praze prostřednictvím, odboru dopravy a silničního hospodářství Krajského úřadu Plzeňského kraje.

Odvolání nemá odkladný účinek.

Mgr. Dušan Pakandl
vedoucí odboru dopravy a silničního hospodářství

podepsáno elektronicky

Obdrží:

Účastníci řízení:

- Správa a údržba silnic Plzeňského kraje, příspěvková organizace, Škroupova 18, 306 13 Plzeň, zastoupení: RYBÁK – PROJEKTOVÁNÍ STAVEB, spol. s r. o., Havlíčkova 139/25a, 602 00 Brno

Na vědomí:

- Městský úřad Stříbro, Masarykovo náměstí 1, 349 01 Stříbro
- Městský úřad Nýřany, Benešova 295, 330 23 Nýřany
- vlastní k založení do spisu

MĚSTSKÝ ÚŘAD STŘÍBRO

Masarykovo náměstí 1, 349 01 STŘÍBRO

Tel. +420 374 801 111, Fax +420 374 801 331, E-mail: posta@mustribro.cz

VÁŠ DOPIS Č. J.:

ZE DNE: 26.10.2020

EVID. Č.: 20911/20

NAŠE Č. J.: 2008/ŽP/20

VYŘIZUJE: Alena Dvořáková

TELEFON: 374 801 152

E-MAIL: dvorakova@mustribro.cz

DATUM: 30.12.2020

Ing. Vít Rybák

Projektování staveb spol. s r.o.

IDS: ne2yj6f

Koordinované závazné stanovisko

k záměru „**Most ev. č. 201-049 u obce Potín - rekonstrukce**“.

Žadatel: Ing. Vít Rybák – projektování staveb, spol. s r.o., IČ: 25325680, Havlíčkova 139/25a, Brno 602 00.

Předložená částečná dokumentace stavby „**Most ev. č. 201-049 u obce Potín - rekonstrukce**“, kterou vypracoval Ing. Vít Rybák – projektování staveb, spol. s r.o., IČ: 25325680.

Předložený záměr řeší demolici stávajícího mostu, úpravu komunikace včetně propustku, dále realizaci nového mostu, dále provizorní chodník provedený po dobu stavebních úprav. Záměr bude realizován na pozemku p.č. 1258/2, 3224/2, 1291, 1210, 1277/2 v k.ú. Ostrov u Bezdružic a p.č. 478, 481, 485, 494, 419 a 484 v k.ú. Potín.

Městský úřad Stříbro jako dotčený orgán (dále je „městský úřad“) vydává k předložené dokumentaci pro záměr „**Most ev. č. 201-049 u obce Potín - rekonstrukce**“ ve smyslu ustanovení § 4 odst. 7 zákona č. 183/2006 Sb., o územním plánování a stavebním řádu (stavební zákon), ve znění zákona č. 68/2007 Sb.

koordinované závazné stanovisko

zahrnující jednotlivá závazná stanoviska k ochraně dotčených veřejných zájmů, které hájí na základě:

1/ zákona č. 20/1987 Sb., o státní památkové péči, ve znění pozdějších předpisů, § 29 odst. 2 písm. b)

Z hlediska ochrany v působnosti zákona o státní památkové péči není k záměru námitek, za předpokladu, že byl záměr ohlášen u Archeologického ústavu AV ČR dle § 22 odst. 2 tohoto zákona. Oznámení lze učinit buď písemnou formou, lépe však on-line na webu AU AV ČR oznameni@arup.cas.cz.

2/ zákona č. 13/1997 Sb., o pozemních komunikacích, ve znění pozdějších předpisů, § 40 odst. 4 písm. c)

MěÚ Stříbro, OVÚP, SSÚ **souhlasí** s předloženým návrhem k připravované stavbě za předpokladu, že bude respektován zákon č. 13/1997 Sb., o pozemních komunikacích ve znění pozdějších předpisů a vyhl. 104/1997 Sb., kterou se provádí zákon o pozemních komunikacích.

Dojde-li v souvislosti se stavbou k dotčení silnice II/201 ve vlastnictví Plzeňského kraje s právem hospodařit pro Správu a údržbu silnic Plzeňského kraje bude zdejší silniční správní úřad požádán o

vydání rozhodnutí o zvláštním užívání pozemní komunikace v souladu s § 25 odst. 6 písm. d) zákona 13/1997 Sb.

3/ zákona č. 289/1995 Sb., o lesích a o změně a doplnění některých zákonů (lesní zákon), ve znění pozdějších předpisů, § 48 odst. 2 písm. c) v souvislosti s § 14 odst. 2

Stavba se nachází v ochranném pásmu lesa a je třeba požádat zdejší orgán státní správy lesů (MěÚ Stříbro, odbor životního prostředí, Miloš Steiner – tel.: 374 801 155) o vydání samostatného závazného stanoviska dle ust. § 14 odst. 2 zákona č. 289/1995 Sb., o lesích, ve znění pozdějších právních předpisů ke stavbě do vzdálenosti 50 m od okraje lesa.

4/ zákona č. 254/2001 Sb., o vodách a o změně některých zákonů (vodní zákon), ve znění pozdějších předpisů, § 105 odst. 2 písm. d) v souvislosti s § 18 odst. 1

Se stavbou souhlasíme za dodržení těchto podmínek:

1. Ke stavbě bude vypracován havarijní a povodňový plán pro dobu výstavby, který bude odsouhlasen správcem vodního toku. Havarijní a povodňový plán bude po celou dobu výstavby uložen na stavbě na dostupném místě a budou s ním seznámeni pracovníci odpovědní za provádění stavby.
2. Ke stavebnímu povolení bude předloženo stanovisko správce toku a budou respektovány jeho případné oprávněné podmínky.
3. Zahájení stavby a dokončení stavby bude předem oznámeno zdejšímu vodoprávnímu úřadu.
4. Termíny kontrolních dnů stavby budou v předstihu oznamovány zdejšímu vodoprávnímu úřadu.

5/ zákona č. 114/1992 Sb., o ochraně přírody a krajiny, ve znění pozdějších předpisů, § 76 odst. 2 písm. a) v souvislosti s § 4 odst. 2

Stavba „Most ev. č. 201 – 049 u obce Potín – rekonstrukce“ se nachází v přírodním parku Úterský potok – západ, jež byl zřízen Nařízením Okresního úřadu č. 2/97 ze dne 04.02.1997. Ke stavebním činnostem v tomto přírodním parku je nutný souhlas příslušného orgánu ochrany přírody (MěÚ Stříbro, odboru ŽP).

Městský úřad Stříbro, odbor životního prostředí jako příslušný orgán ochrany přírody a krajiny dle § 77 odst. 4 zákona č. 114/1992 Sb., o ochraně přírody a krajiny v platném znění vydává v souladu s článkem 4 odst. 1 Nařízení Okresního úřadu Tachov č. 2/97 ze dne 4.2.1997 o zřízení přírodního parku Úterský potok – západ

s o u h l a s

se stavbou „Most ev. č. 201 – 049 u obce Potín – rekonstrukce“.

Jestliže z astakologického a ichtyologického průzkumu, který provedl Mgr. David Fischer v lednu roku 2019 vyplynul výskyt zvláště chráněných druhů živočichů, je zapotřebí výjimka dle § 56 z.č. 114/1992 Sb., o ochraně přírody a krajiny v platném znění, kterou vydává Krajský úřad Plzeňského kraje, odbor ŽP. Stavbou budou dotčeny významné krajinné prvky (VKP) ve smyslu § 3 odst. 1 písm. b) citovaného zákona. Městský úřad Stříbro, odbor ŽP proto jako příslušný orgán ochrany přírody a krajiny dle § 77 odst. 1 písm. a) citovaného zákona vydává následující závazné stanovisko v rozsahu jeho místní příslušnosti dle § 11 zákona č. 500/2004 Sb., správní řád v platném znění (pro k.ú. Potín):

Z Á V A Z N É S T A N O V I S K O

Městský úřad Stříbro, odbor životního prostředí jako orgán ochrany přírody a krajiny věcně příslušný podle § 77 odst. 1 písm. a) zákona č. 114/1992 Sb., o ochraně přírody a krajiny ve znění pozdějších předpisů (dále jen „zákon“), tímto v řízení o vydání závazného stanoviska podle § 149 odst. 1 zákona č. 500/2004 Sb., správní řád ve znění pozdějších úprav, vydává podle § 4 odst. 2 zákona

souhlasné závazné stanovisko

žadateli: Správa a údržba silnic Plzeňského kraje, příspěvková organizace, se sídlem Koterovská 462/162, 326 00 Plzeň, IČ 720 53 119, kterou na základě plné moci zastupuje společnost Rybák –

projektování staveb, spol. s r.o., se sídlem Havlíčkova 139/25a, 602 00 Brno, IČ 253 25 680 (dále jen „žadatel“) k zásahu do částí významných krajinných prvků [§ 3 odst. 1 písm. b)] zákona v souvislosti se stavbou „**Most ev. č. 201-049 u obce Potín - rekonstrukce**“. Stavbou budou dotčeny významné krajinné prvky (VKP) na pozemcích p.č. 478 (vodní tok, bezejmenný pravostranný přítok Úterského potoka), p.č. 481 (les), p.č. 494 (vodní tok, náhon) p.č. 419 (vodní tok, Úterský potok) vše v k.ú. Potín.

Zásah do těchto částí významných krajinných prvků (VKP) souvisí s rekonstrukcí stávajícího silničního mostu ev. č. 201-049 na pozemní komunikaci č. II/201 nacházející se mezi obcemi Ostrov u Bezdržic a Konstantinovy Lázně, který přemostňuje vodní tok - Úterský potok (stávající šířka silničního tělesa komunikace zůstane zachována, dojde pouze k nezbytným terénním úpravám v okolí opěr mostu a silničního propustku převádějící vodu ze silničního příkopu podél silnice vpravo pod silnicí do bezejmenného pravostranného přítoku Úterského potoka. Současně bude vybudován provizorní chodník a lávka pro pěší po dobu rekonstrukce umožňující přechod mezi břehy koryta Úterského potoka.

Stavba „Most ev. č. 201 – 049 u obce Potín – rekonstrukce“ je členěna:

SO 001 – Demolice stávajícího mostu
SO 101 – Úprava komunikace
 podobjekt SO 101a – Propustek
SO 201 – Most ev. č. 201-049
SO 901 – Provizorní chodník

Pro udělení tohoto souhlasu se žadateli ukládá splnění následujících povinností:

- v průběhu stavby nebudou poškozovány a ničeny dřeviny rostoucí mimo les nacházející se na březích vodních toků. V případě potřeby budou dřeviny ochráněny vhodným bedněním popř. vyvázány v souladu s normou ČSN 83 9061 Technologie vegetačních úprav v krajině – Ochrana stromů, porostů a vegetačních ploch při stavebních pracích.
- stavba bude provedena způsobem vylučující dlouhodobé zkalení vody ve vodních tocích,
- technickými a organizačními opatřeními bude zajištěno, aby do vodních toků nedošlo k úniku či splavování stavebních hmot a ropných látek ohrožujících vodní ekosystém, po dobu výstavby bude zajištěn stálý průtok vody ve vodních tocích,
- případné kácení dřevin rostoucích mimo les nad stanovenou velikostí a charakteristiku ve smyslu § 3 vyhlášky MŽP č. 189/2013 Sb., v platném znění bude projednáno a povoleno příslušným orgánem ochrany přírody, tj. OÚ Konstantinovy Lázně (týká se k.ú. Potín),
- v průběhu stavby nebudou poškozovány a ničeny porosty lesních dřevin a lesní půdní kryt kolem stavby,
- zařízení staveniště bude zbudováno mimo VKP,
- stavba bude provedena dle předložené projektové dokumentace „Most ev. č. 201 – 049 u obce Potín – rekonstrukce“ z 10/2020, stupeň DÚR/DSP, kterou zpracovala spol. Rybák – projektování staveb, spol. s r.o., Brno, zodp. projektant Ing. Vít Rybák, ČKAIT 1000609

Odůvodnění

Dne 26.10.2020 obdržel Městský úřad Stříbro žádost o vydání o koordinovaného stanovisko dle § 4 odst. 7 zákona č. 183/2006 Sb., o územním plánování a stavebním řádu (stavební zákon) v platném znění pro stavbu „Most ev. č. 201 – 049 u obce Potín – rekonstrukce“. K žádosti byla předložena projektová dokumentace ve stupni DÚR/DSP vypracovaná v 10/2020 spol. Rybák – projektování staveb, spol. s r.o., Brno, zodp. projektant Ing. Vít Rybák, ČKAIT 1000609.

Z předložené projektové dokumentace je zřejmé, že uvedenou stavbou budou dotčeny významné krajinné prvky (VKP) ve smyslu § 3 odst. 1 písm. b) zákona, které se v rozsahu místní příslušnosti příslušného orgánu ochrany přírody nacházejí na pozemcích p.č. 478 (vodní tok, bezejmenný

pravostranný přítok Úterského potoka), p.č. 481 (les), p.č. 494 (vodní tok, náhon) p.č. 419 (vodní tok, Úterský potok) vše v k.ú. Potín.

Podle ustanovení § 3 odst. 1 písm. b) zákona je významný krajinný prvek jako ekologicky, geomorfologicky nebo esteticky hodnotná část krajiny utváří její typický vzhled nebo přispívá k udržení její stability. Významnými krajinnými prvky jsou lesy, rašeliniště, vodní toky, rybníky jezera, údolní nivy. Dále jsou jimi jiné části krajiny, které zaregistruje podle § 6 orgán ochrany přírody jako významný krajinný prvek, zejména mokřady, stepní trávníky, remízy, meze, trvalé travní plochy, naleziště nerostů a zkamenělin, umělé i přirozené skalní útvary, výchozy a odkryvy. Mohou jimi být i cenné plochy porostů sídelních útvarů včetně historických zahrad a parků.

Podle § 4 odst. 2 zákona jsou významné krajinné prvky chráněny před poškozováním a ničením. Využívají se pouze tak, aby nebyla narušena jejich obnova a nedošlo k ohrožení nebo oslabení jejich stabilizační funkce. K zásahům, které by mohly vést k poškození nebo zničení VKP nebo ohrožení či oslabení jeho ekologicko-stabilizační funkce zapotřebí závazné stanovisko příslušného orgánu ochrany přírody. Mezi takové zásahy patří mimo jiných umísťování staveb, změny kultur pozemků, úpravy vodních toků. Toto závazné stanovisko bude podkladem pro rozhodnutí podle zvláštního právního předpisu.

Předložený záměr řeší rekonstrukci stávajícího silničního mostu ev. č. 201-049 na pozemní komunikaci č. II/201 nacházející se mezi obcemi Ostrov u Bezdržic a Konstantinovy Lázně, který přemostňuje vodní tok - Úterský potok v blízkosti lokality Starý mlýn. Povaha stavby nevyžaduje významný zásah do okolního prostředí, nedojde k rozšiřování stávajícího tělesa komunikace, dojde pouze k nezbytným terénním úpravám v okolí opěr mostu a silničního propustku. Silniční propustek se nachází cca 180 metrů za mostem (v km cca 112,66 sil. II/201, který převádí vodu ze silničního příkopu podél komunikace vpravo pod silnicí do bezejmenného pravostranného přítoku Úterského potoka. Současně bude vybudován provizorní chodník a lávka pro pěší po dobu rekonstrukce umožňující přechod mezi břehy koryta Úterského potoka.

Stavba je členěna na tyto stavební objekty a podobjekt: SO 001 – Demolice stávajícího mostu, SO 101 – Úprava komunikace, podobjekt SO 101a – Propustek, SO 201 – Most event. č. 201-049 a SO 901 – Provizorní chodník.

V místě stavby silničního mostu je vodní tok Úterský potok (p.p.č. 419 k.ú. Potín) tvořen oboustrannými břehovými prostory dřevin s převahou olše lepkavé a vrby křehké, na který navazují kosené louky a lokalita zvaná Starý mlýn (v současné době využívaná jako pila). Pod mostem je do Úterského potoka zaústěn dnes již téměř nefunkční náhon (p.p.č. 494 k.ú. Potín) ze Starého mlýna. V místě stavby podobjektu propustku je bezejmenný pravostranný přítok Úterského potoka (p.p.č. 478 k.ú. Potín) také tvořen oboustrannými porosty dřevin s převahou vrb, na který navazuje lesní porost s převahou jehličnatých dřevin, les v jihozápadní části pozemku p.č. 484 k.ú. Potín na protější straně propustku je v současné době tvořen jehličnatými dřevinami mladého věku.

Po prostudování předložených podkladů a skutečností známých zdejšího správního orgánu z jeho úřední činnosti, příslušný orgán ochrany přírody je toho názoru, že realizací výše uvedené stavby nedojde k poškození nebo zničení dotčených významných krajinných prvků. Po dobu rekonstrukce však dojde ke snížení jejich ekologicko-stabilizačních funkcí, a to přechodně ke krátkodobému zkalení vody v obou vodních tocích a případně k poklesu průtoku vody v bezejmenném pravostranném přítoku Úterského potoka. Dotčení lesa na p.p.č. 481 k.ú. Potín je pouze okrajové a omezuje se pouze na tu část, na kterou navazuje silniční příkop (výrazně do lesního pozemku nezasahuje).

Tyto zásahy snižující ekologicko-stabilizační funkci významných krajinných prvků však budou pouze dočasné, po dobu provádění stavebních prací. Zásah do významných krajinných prvků vyvolaný stavbou lze hodnotit jako minimální.

Povinnosti uložené orgánem ochrany přírody žadateli v tomto závazném stanovisku dle § 4 odst. 2 zákona jsou výrazem jeho zákonné kompetence poskytnout žadateli možnost realizovat činnost jinak zákonem zakázanou, k níž je orgán ochrany přírody povinen zajistit maximální možnou míru ochrany jinak nedotknutelného zájmu ochrany přírody krajiny. Tato maximální možná míra ochrany dotčeného zájmu je realizována právě stanovením povinností v závazném stanovisku.

Příslušný orgán ochrany přírody zastává názor, že při splnění výše uložených povinností je stavba „Most ev. č. 201 – 049 u obce Potín - rekonstrukce“ ve významných krajinných prvcích proveditelná. Z důvodů výše uvedených byl příslušným orgánem ochrany a krajiny žadateli udělen závazným stanoviskem souhlas.

Informace

Toto závazné stanovisko není rozhodnutím ve správním řízení, jeho obsah je však závazný pro výrokovou část rozhodnutí stavebního úřadu (§ 149 odst. 1 zákona č. 500/2004 Sb., správní řád v platném znění). Závazné stanovisko lze napadnout odvoláním proti správnímu rozhodnutí, pro které bylo vydáno.

6/ zákona č. 334/1992 Sb., o ochraně zemědělského půdního fondu, ve znění pozdějších předpisů, § 15 písm. e) v souvislosti s § 6 odst. 2, § 7 odst. 3, § 9 odst. 6

Veřejné zájmy na úseku ochrany ZPF, jejichž ochrana je v působnosti městského úřadu, odboru životního prostředí, nejsou předmětným záměrem dotčeny.

7/ zákona č. 201/2012 Sb., o ochraně ovzduší a o změně některých dalších zákonů (zákon o ochraně ovzduší), ve znění pozdějších předpisů, § 27

- Materiály na skládkách a mezideponiích, které budou v místě stavby uloženy déle než 1 týden, budou za suchého a větrného počasí vlhčeny (například kropením hadicí z kropicího vozu nebo hadicí s koncovou rozprašovací hubicí vytvářející vodní mlhu), a to v týdenním intervalu.
- Při přerušení provozu na dobu delší než 1 týden budou skládky materiálů odklizené nebo zajištěné proti prášení vlivem větru a manipulační plochy, komunikace a také případné nánosy sedimentovaného prachu na objektech a zařízeních uklizené (očištění zařízení před odstávkou). To se týká také aktuálně nevyužívaných skládek (ideálně překrytím).
- Všechny automobily vyjíždějící mimo areál budou před odjezdem zkontrolovány a očištěny. Při odvozu zeminy a kontaminovaného materiálu ze stavby (narázový odvoz v průběhu několika dní) bude zajištěna průběžná (1x denně) kontrola a úklid příjezdových komunikací (úsek mezi stavbou a veřejnou komunikací).
- Komunikace a pojezdné plochy v prostoru stavby budou za suchého počasí skrápěny nejméně 1x denně, v případě nepříznivých podmínek a potřeby (víření a odnos prachu mimo činnou plochu) častěji. Pokud dojde ke znečištění příjezdových komunikací k provozovně, zajistí provozovatel úklid znečištěných komunikací i mimo areál provozovny. V případě nemožnosti zajistit skrápění a úklid vlastními prostředky, musí být tato povinnost zajištěna jinak, např. pronájemem kropicího vozu.

8/ zákona č. 185/2001 Sb., o odpadech a o změně některých dalších zákonů, ve znění pozdějších předpisů, § 79 odst. 4 písm. b)

Závazné stanovisko orgánu odpadového hospodářství

Městský úřad Stříbro, odbor životního prostředí jako věcně a příslušný orgán veřejné správy v oblasti odpadového hospodářství v souladu s ustanovením § 71 písm. k) zákona č. 185/2001 Sb., o odpadech a o změně některých dalších zákonů, v platném znění (dále jen „zákon o odpadech“) a dle ustanovení § 149 zákona č. 500/2004 Sb., správní řád, ve znění pozdějších předpisů (dále jen „správní řád“), a podle § 79 odst. 4 zákona o odpadech vydává k záměru

Most ev. č. 201-049 u obce Potín - rekonstrukce

souhlasné závazné stanovisko bez stanovení podmínek,

s připomínkou povinnosti původce upřednostnit využití odpadů před jejich odstraněním (§ 9a zákona o odpadech) a povinnosti předávat odpady do zařízení oprávněných osob (§ 16 odst. 1 písm. c) zákona o odpadech).

Nejbližšími zařízeními k převzetí stavebních odpadů (betonu, apod. a přebytku výkopové zeminy za účelem jejich využití je recyklační středisko u silnice Stříbro - Tachov (provozovatel: AZS 98, s. r. o.). Nevyužitelné odpady bez nebezpečných vlastností lze předat k uložení na Skládku odpadů Černošín nebo Kladruby (provozovatel: EKODEPON s. r. o.).

Nekontaminovaná zemina a hlušina z výkopů může být nadále využita ve svém přirozeném stavu pro účely stavby na místě, na kterém byla vytěžena.

Odůvodnění:

Předložená dokumentace pro investora Plzeňský kraj, Správa a údržba silnic Plzeňského kraje, příspěvková organizace, Koterovská 462/162, 326 00 Plzeň, IČ 72053119 stanovuje výčet odpadů, které provedením záměru vzniknou, dále stanovuje způsob nakládání s těmito odpady. Orgán odpadového hospodářství poskytl informaci o zařízeních k nakládání s odpady v jeho území. Projektovou dokumentaci záměru zpracoval a autorizoval Ing. Vít Rybák, autorizovaný inženýr pro dopravní stavby, mosty a inženýrské konstrukce, ČKAIT – 1000609, datum zpracování 10/2020.

Poučení:

Závazné stanovisko není rozhodnutím ve správním řízení, jeho obsah je však závazný pro výrokovou část rozhodnutí stavebního úřadu (§ 149 odst. 1 zákona č. 500/2004 Sb., správní řád). Závazné stanovisko lze napadnout odvoláním proti správnímu rozhodnutí, pro které bylo vydáno.

9/ zákona č. 183/2006 Sb., o územním plánování a stavební řádu, ve znění pozdějších předpisů (dále jen „stavební zákon“) § 94j

Předmětem stavebního záměru je provedení rekonstrukce mostu ev. č. 201-049 u obce Potín. Stavba se nachází v k.ú. Ostrov u Bezdržic a k.ú. Potín, tj. na území dvou obcí z rozšířenou působností. Stavební záměr bude projednán speciálním stavebním ve společném řízení podle § 94j stavebního zákona. O určení stavebního úřadu, který řízení provede, požádá stavebník v předstihu nadřízený správní orgán, kterým je Krajský úřad Plzeňského kraje, odbor dopravy a silničního hospodářství. O souhlas obecního stavebního úřadu příslušného k vydání územního rozhodnutí podle § 15 odst. 2 stavebního zákona pro stavbu v k.ú. Potín požádejte Městský úřad Bezdržice.

10/ zákona č. 183/2006 Sb., o územním plánování a stavební řádu, ve znění pozdějších předpisů (dále jen „stavební zákon“) § 96b

Městský úřad Stříbro, odbor výstavby a územního plánování, jako příslušný úřad územního plánování podle § 6 písm. c) zákona č. 183/2006 Sb., o územním plánování a stavebním řádu v platném znění (stavební zákon), vydává toto závazné stanovisko:

1. Záměr bude umístěn v souladu s předloženou koordinační situací stavby č.v. C3, vyhotovenou na základě platné katastrální mapy, datum X/2020, vypracoval Ing. Vít Rybák, ČKAIT 1000609.
2. Vzhledem ke skutečnosti, že se záměr nachází v záplavovém území Q100-leté vody řeky Mže, podléhá záměr souhlasnému projednání se správcem toku a správcem povodí, kterým je Povodí Vltavy, státní podnik. Pokud bud záměr kladně projednán, budou dodrženy podmínky správcem stanovené.
3. Vzhledem ke skutečnosti, že se záměr nachází v 50 m ochranném pásmu lesa, podléhá záměr souhlasnému projednání s Městským úřadem Stříbro – Odbor životního prostředí. Pokud bude záměr kladně projednán, budou dodrženy podmínky správcem stanovené.

Odůvodnění:

Městský úřad Stříbro, odbor výstavby a územního plánování, obdržel žádost o závazné stanovisko a projektovou dokumentaci pro společný souhlas k záměru „**Most ev. č. 201-049 u obce Potín – rekonstrukce**“ zpracovanou Ing. Vítem Rybákem, ČKAIT 1000609, datum X/2020.

Provedením stavebního záměru „**Most ev. č. 201-049 u obce Potín – rekonstrukce**“ dojde ke změně v území ve smyslu § 2 odst. 1 stavebního zákona v platném znění.

Městský úřad Stříbro, odbor výstavby a územního plánování, jako příslušný orgán územního plánování vydává ke zmíněnému záměru podle § 6 odst. 1 písm. e) stavebního zákon, závazné stanovisko. Úřad územního plánování ve smyslu § 96b odst. 3 stavebního zákona, posoudil přípustnost záměru z hlediska souladu s politikou územního rozvoje a územně plánovací dokumentací a z hlediska uplatňování cílů a úkolů územního plánování, dalších podkladů premis, které vzájemně hodnotí takto:

Politika územního rozvoje ČR 2008, ve znění Aktualizace č. 5 závazné od 11.09.2020 nemá vliv na výše uvedený záměr, protože na výše uvedených pozemcích se nenachází žádný záměr republikového významu a úřad územního plánování neshledal rozpor s prioritami územního plánování.

Aktualizace č. 4 *Zásad územního rozvoje Plzeňského kraje (ZÚR)*, nabytí účinnosti dnem 24.01.2019 a Právní stav ZÚR PK po vydání Aktualizace č. 4, nemají vliv na výše uvedený záměr, protože na výše uvedených pozemcích se nenachází záměr nadmístního významu.

Záměr obsahuje umístění a realizaci novostavby mostu ebeny č. 201-049 u obce Potín. Most bude sloužit svému původnímu účelu – propojení obou břehů Úterského potoka pro převod komunikace II/201.

Záměr bude členěn na tyto stavby:

SO 001 – Demolice stávajícího mostu: Demolice stávajícího mostního objektu je nezbytná pro výstavbu mostu nového.

SO 101 – Úprava komunikace: Úprava komunikace bude řešena včetně samostatného podobjektu SO 101a - propustek. V rámci tohoto stavebního objektu budou odfrézovány stávající vozovkové vrstvy, včetně vozovkových vrstev na mostě.

podobjekt SO 101a – Propustek: Součástí stavby je i podobjekt propustku pod silnicí II/201 v „oddálené poloze“, cca 180 m za mostem ve směru staničení směrem na Potín – Konstantinovy lázně (km cca 112,66 sil. II/201). Tento propustek převádí vodu ze silničního příkopu podél silnice vpravo pod silnicí do bezejmenného (pravobřežního) přítoku Úterského potoka souběžně se silnicí vlevo.

SO 201 – Most ev. č. 201-049:

Jedná se o novostavbu mostu. Šířkové uspořádání na mostě je dáno kategorií převáděné komunikace II/201–S 7,5 s volnou šířkou vymezenou vzdáleností mezi zábradelními svodidly 7,5 m.

Šířkové uspořádání na mostě:

Zpevněná krajnice 0,50 m

Vodící proužek 0,25 m

Jízdní pruh 3,00 m

Jízdní pruh 3,00 m

Vodící proužek 0,25 m

Zpevněná krajnice 0,50 m

Celkem: 7,50 m

SO 901 – Provizorní chodník: V průběhu stavebních prací bude umožněn přechod pěších mezi břehy koryta potoka pomocí provizorního chodníku (min. šířky 1,5 m) a lávky. Minimální světlá šířka na lávce bude 1,5 m, délka lávky 12,0 m, lávka bude uložena na betonových silničních panelech.

Provedením stavebního záměru budou dotčeny na území ORP Stříbro: k.ú. Potín: 478, 481, 485, 494, 419, 484.

Záměr se nachází v nezastavěném území a z hlediska funkčního využití se jedná o **Plochu pro dopravu** – silnice II. třídy.

Výše uvedený záměr je v souladu s Územním plánem sídelního útvaru Konstantinovy Lázně (nabytí účinnosti dnem 24.02.1998), jeho Změnou č. 1 (nabytí účinnosti dnem 03.04.2004) a Změnou č. 2 (nabytí účinnosti dnem 2.11.2007), pro území není vydán regulační plán. Správní orgán stanovil podmínku č. 1 až č. 3 tohoto závazného stanoviska, a to když vymezil umístění záměru a stanovil podmínky ochrany technické infrastruktury a jevů, které se v území nachází.

Z výše uvedených důvodů je posuzovaný záměr přípustný.

Závazné stanovisko v souladu s ustanovením § 96b odst. 5 stavebního zákona platí 2 roky ode dne vydání, nestanoví-li úřad územního plánování v odůvodněných případech lhůtu delší nejdéle však 3 roky. Platnost závazného stanoviska ve smyslu § 96b odst. 6 stavebního zákona nelze prodloužit, pokud se změnily podmínky v území.

Závazné stanovisko nepozbývá platnosti,

- a) bylo-li na základě žádosti podané v době jeho platnosti vydáno územní rozhodnutí, společné povolení nebo jiné obdobné rozhodnutí podle jiného zákona a toto rozhodnutí nabylo právní moci,
- b) byla-li na základě návrhu veřejnoprávní smlouvy nahrazující územní rozhodnutí nebo společné povolení podaného v době jeho platnosti uzavřena veřejnoprávní smlouva a tato veřejnoprávní smlouva nabyla účinnosti, nebo
- c) nabyli-li právních účinků územní souhlas nebo společný územní souhlas anebo souhlas s provedením ohlášeného stavebního záměru vydaný k oznámení stavebního záměru učiněného v době platnosti závazného stanoviska

Informace:

Proti tomuto závaznému stanovisku nelze v souladu s ustanovením § 149 odst. 1 správního řádu podat samostatné odvolání, neboť tento úkon není samostatným rozhodnutím ve správním řízení. Obsah tohoto závazného stanoviska je závazný pro výrokovou část navazujícího rozhodnutí správního orgánu. Odvolání je možné až proti rozhodnutí, které je podmíněné tímto závazným stanoviskem.

otisk úředního razítka“

Mgr. Radek Strankmüller
Tajemník Městského úřadu Stříbro

Na vědomí
vlastní

MĚSTSKÝ ÚŘAD STŘÍBRO

Odbor životního prostředí

Masarykovo náměstí 1, 349 01 STŘÍBRO

Tel. +420 374 801 111 , Fax +420 374 801 331 , Email : posta@mustribro.cz

VÁŠ DOPIS Č. J.:

ZE DNE:

EVID. Č.:

NAŠE Č. J.:

VYŘIZUJE:

TELEFON:

E-MAIL:

DATUM:

16433/21-STŘIBRO

1416/ŽP/21

Miroslav Lazorka

374 801 151

lazorka@mustribro.cz

04.08.2021

RYBÁK – PROJEKTOVÁNÍ STAVEB,
spol. s r.o.
Havlíčková 139/25a
602 00 Brno

ZÁVAZNÉ STANOVISKO

souhlas dle § 17 vodního zákona

Městský úřad Stříbro, odbor životního prostředí jako věcně příslušný vodoprávní úřad podle ust. § 104 odst. 2 písm. c) a § 106 odst. 1 zákona č. 254/2001 Sb. o vodách a o změně některých zákonů (vodní zákon), ve znění pozdějších předpisů (dále jen „vodní zákon“), a místně příslušný podle ustanovení § 11 zákona č. 500/2004 Sb., správní řád, ve znění pozdějších předpisů (dále jen „správní řád“) **vydává žadateli**

**Správa a údržba silnic Plzeňského kraje
Koterovská 462/162, 326 00 Plzeň
IČO: 72053119**

toto **závažné stanovisko** podle ustanovení § 149 správního řádu:

Ve smyslu ustanovení § 17 odst. 1 vodního zákona uděluje souhlas k provedení stavebního záměru "Most ev. č. 201-049 u obce Potín - rekonstrukce".

Jedná se o demolici stávajícího a stavbu nového mostu přes Úterský potok, p.p.č. 419 v k.ú. Potín, obec Konstantinovy Lázně, okres Tachov, kraj Plzeňský. Součástí stavby bude i úprava navazující komunikace v délce 100 m. Jelikož se jedná o stavbu na pozemcích, na nichž se nachází koryto vodního toku, nebo na pozemcích s takovým pozemkem sousedícím, která může ovlivnit vodní poměry, je pro tuto stavbu vydáváno toto závažné stanovisko. Stavba se také nachází v ochranném pásmu II. B přírodních léčivých zdrojů lázeňského místa Konstantinovy Lázně.

Dotčený drobný vodní tok: Úterský potok IDVT 10100131

č.h.p. 1-10-01-1470-0-00

HGR: 6221 Krystalinikum v mezípodvodí Mže pod Stříbrem

VÚ povrchových vod: BER_0150 Úterský potok od toku Nezdický potok po vzduť nádrže Hracholusky

VÚ podzemních vod: 62210 Krystalinikum v mezípodvodí Mže pod Stříbrem

Tento souhlas je vázán podle ust. § 17 odst. 3 vodního zákona na splnění těchto podmínek:

1. Stavba bude provedena dle předložené projektové dokumentace (PD) z října 2020 nazvané "Most ev. č. 201-049 u obce Potín – rekonstrukce", zodpovědný projektant ing. Vít Rybák, ČKAIT 1000609, autorizovaný inženýr pro dopravní stavby, mosty a inženýrské konstrukce.
2. Před zahájením stavby bude vypracován povodňový a havarijní plán pro dobu výstavby odsouhlasený správcem toku. Budou zde mimo jiné uvedena pevná i veřejná mobilní spojení a jména, za povodí Vltavy taktéž oblastní vodohospodářský dispečink (tel. 377 307 356).

Povodňový a havarijní plán pro dobu výstavby bude umístěn na stavbě tak, aby byl viditelný a přístupný po celou dobu stavby. Při jakékoliv havárii bude postupováno podle něj.

3. Před zahájením stavby bude zdejšímu vodoprávnímu úřadu oznámen termín zahájení stavby, včetně názvu a sídla stavebního podnikatele, který bude stavbu provádět. Rovněž ukončení prací bude oznámeno zdejšímu vodoprávnímu úřadu
4. Zdejšímu vodoprávnímu úřadu budou předem oznamovány termíny kontrolních prohlídek stavby.
5. **K žádosti o stavební povolení je nutné doložit, jako podklad k řízení u příslušného stavebního úřadu, závazné stanovisko Ministerstva zdravotnictví ČR – Českého inspektorátu Lázní a zřidel, neboť stavba se nachází v ochranném pásmu II.B přírodních léčivých zdrojů lázeňského místa Konstantinovy Lázně.**
6. Budou dodrženy podmínky správce vodního toku z vyjádření Povodí Vltavy s.p. z 08.12.2020, zn. PVL-73300/2020/340/Ron PVL-16836/2020/SP a to:
 - Zahájení a ukončení prací bude v předstihu min. 14 dní nahlášeno písemně nebo elektronicky správci toku. Správce toku bude přizván k odsouhlasení prací na toku, bude přizván ke kolaudaci, nebo jinému závěrečnému řízení. Při něm bude správci toku předáno geodetické zaměření skutečného provedení v systému S-JTSK a výškovém systému B.p.v., a to v digitální podobě (včetně textového souboru bodů). Situaci zaměřeného území je třeba zakreslit ve výkresu formátu dgn, dwg nebo dxf a předat na CD nosiči nebo zaslat mailem správci toku.
 - Případný zásah do břehového porostu bude předem písemně projednán se správcem toku a příslušným OŽP.
 - Po celou dobu výstavby bude zajištěn přístup k toku pro pracovníky Povodí Vltavy, s.p.
 - Bude zachována stávající nivelita dna a břehů toku navazující na stavbu mostu.
 - Při provádění ochranných nátěrů bude zajištěna ochrana proti možné kontaminaci.
 - Stavební materiál a materiál z výkopů nebude skladován v korytě toku ani v jeho bezprostřední blízkosti a bude zajištěn proti splavení.
 - Projektová dokumentace bude projednána se ZÚS ČRS Plzeň.

Odůvodnění

Zdejší odbor životního prostředí obdržel žádost o vydání souhlasu podle § 17 vodního zákona k provedení stavebního záměru "Most ev. č. 201-049 u obce Potín". Jedná se o demolici stávajícího a stavbu nového mostu přes Úterský potok, p.p.č. 419 v k.ú. Potín, obec Konstantinovy Lázně, okres Tachov, kraj Plzeňský. Součástí stavby bude i úprava navazující komunikace v délce 100 m. Jelikož se jedná o stavbu na pozemcích, na nichž se nachází koryto vodního toku, nebo na pozemcích s takovým pozemkem sousedícím, která může ovlivnit vodní poměry, je pro tuto stavbu vydáváno toto závazné stanovisko. Stavba se také nachází v ochranném pásmu II.B přírodních léčivých zdrojů lázeňského místa Konstantinovy Lázně.

Žádost podala Správa a údržba silnic Plzeňského kraje, Koterovská 462/162, 326 00 Plzeň, IČO: 72053119, zastoupená projekční kanceláří Rybák – Projektování staveb spol. s r.o., Havlíčkova 139/25a, 602 00 Brno.

K žádosti byla předložena, projektová dokumentace v elektronické podobě a stanovisko Povodí Vltavy s.p., jako správce povodí a správce vodního toku.

Podmínky závazného stanoviska byly stanoveny za účelem zabránění ohrožení povrchových a následně i podzemních vod, k ochraně dotčeného vodního toku a k ochraně lázeňské zřidelní struktury Konstantinovy Lázně. Do podmínek tohoto závazného stanoviska byly zapracovány podmínky ze stanoviska správce povodí a správce vodního toku, mimo ty, které jsou majetkoprávního charakteru a charakteru vzájemných smluvních vztahů, což nepřísluší k řešení vodoprávnímu úřadu. Dále nebyla do rozhodnutí začleněna podmínka správce povodí o tom, že stavební činností nedojde ke znečištění podzemních a povrchových vod, což je podmínka, která vyplývá z vodního zákona.

K ochraně Lázeňské zřidelní struktury Konstantinovy Lázně byla stanovena podmínka č.5, že pro další řízení je nutné doložit závazné stanovisko Ministerstva zdravotnictví – ČILZ, neboť k tomuto záměru bylo dle našich záznamů vydáno jejich závazné stanovisko, které se však týkalo pouze Inženýrsko-geologického průzkumu pro potřeby záměru.

Lze předpokládat, že při dodržení podmínek závazného stanoviska nedojde při realizaci záměru ke zhoršení chemického stavu a ekologického stavu dotčeného útvaru povrchových vod a chemického stavu a kvantitativního stavu útvaru podzemních vod, a že nebude znemožněno dosažení jejich dobrého stavu a proto se zdejší vodoprávní úřad po posouzení předložené žádosti a prozkoumání podkladů z hlediska možnosti ovlivnění zájmů chráněných příslušnými ustanoveními vodního zákona rozhodl, udělit tento souhlas s podmínkami.

P o u č e n í

Toto závazné stanovisko je vydáno dle § 149 odst. 1 správního řádu výhradně pro účely správního řízení stavebního úřadu, není samostatným rozhodnutím a nelze se proti němu odvolat a je závazné pro výrokovou část rozhodnutí správního orgánu, jehož vydání podmiňuje. Obsah závazného stanoviska lze napadnout pouze odvoláním proti rozhodnutí, které bylo na jeho základě vydáno příslušným správním orgánem.

„otisk úředního razítka“

Jana Šauerová
vedoucí odboru ŽP

za správnost vyhotovení:
Bc. Miroslav Lazorka
referent odboru ŽP

Na vědomí:
MěÚ Stříbro – OVÚP - SSÚ

KRAJSKÝ ÚŘAD PLZEŇSKÉHO KRAJE

ODBOR ŽIVOTNÍHO PROSTŘEDÍ

Škroupova 18, 306 13 Plzeň

Naše č. j.: PK-ŽP/25028/20

Spis. zn.: ZN/5345/ŽP/20

Počet listů: 4

Počet příloh: 0

Počet listů příloh: 0

Dle rozdělovníku

Vyřizuje: Ing. Václav Spurný

Datum: 03. 12. 2020

ROZHODNUTÍ

Krajský úřad Plzeňského kraje, odbor životního prostředí, jako orgán ochrany přírody (dále jen „správní orgán“) příslušný podle ust. § 77a odst. 5 písm. h) zákona č. 114/1992 Sb., o ochraně přírody a krajiny, ve znění pozdějších předpisů (dále jen „ZOPK“), o žádosti účastníka řízení podle ust. § 27 odst. 1 písm. a) zákona č. 500/2004 Sb., správní řád, ve znění pozdějších předpisů (dále jen „správní řád“), Správy a údržby silnic Plzeňského kraje, příspěvkové organizace, IČO: 72053119, Koterovská 462/162, 326 00 Plzeň, zastoupené právnickou osobou RYBÁK - PROJEKTOVÁNÍ STAVEB, spol. s r.o., IČO: 25325680, Havlíčkova 139/25a, 602 00 Brno, po provedeném správním řízení rozhodl takto:

I. v souladu s ust. § 56 odst. 1 a 2 písm. c) ZOPK pro záměrem dotčené lokální populace a jedince zvláště chráněných druhů živočichů: raka říčního (*Astacus astacus*), mihuli potoční (*Lampetra planeri*), vranku obecnou (*Cottus gobio*), bobra evropského (*Castor fiber*) a vydra říční (*Lutra lutra*) (dále jen „ZCHDŽ“) **p o v o l u j e** Správě a údržbě silnic Plzeňského kraje, příspěvkové organizaci, IČO: 72053119, Koterovská 462/162, 326 00 Plzeň (dále jen „držitel výjimky“),

v ý j i m k u

ze zákazů stanovených k ochraně ZCHDŽ v ust. § 50 odst. 1 a 2 ZOPK, která opravňuje držitele chytat, držet, přemísťovat za účelem provedení záchranného transferu a rušit v přirozeném vývoji jedince ZCHDŽ při realizaci záchranného transferu a škodlivě zasahovat ničením nebo změnou do jimi užívaného biotopu provedením záměru „Most ev.č. 19922-1, Lesná“ v rozsahu a způsobem uvedeným v projektové dokumentaci „Most ev.č. 19922-1, Lesná“, zpracované právnickou osobou RYBÁK - PROJEKTOVÁNÍ STAVEB, spol. s r.o. v září 2020, který bude umístěn na pozemcích p. č. 574/2, 1499/2, 1499/3, 1506/1, 1506/2 a 555/4 (dočasný zábor) v k.ú. Lesná u Tachova.

II. V souladu s ust. § 56 odst. 3 ZOPK držiteli výjimky pro výkon činnosti povolené výrokem č. I. tohoto rozhodnutí s t a n o v u j e tyto podmínky:

1. Práce, které budou zasahovat do koryta vodního toku, mohou probíhat pouze v období od 1. července do 31. října kalendářního roku za předpokladu, že teplota vody nepoklesne v průběhu prací pod 5°C.

2. Vyhledávání a případný transfer jedinců ZCHDŽ v úseku zásahu do koryta vodního toku a jeho blízkého okolí bude před zahájením prací a v jejich průběhu provádět nebo dozorovat pouze odborně způsobilá osoba. Odborně způsobilou osobou se pro účely tohoto rozhodnutí rozumí osoba, která má vzdělání v oboru zoologie a u níž není pochyb o odborných znalostech biologie vodních živočichů a má zkušenosti s jejich transfery. Bezprostředně po odlovu budou živočichové přeneseni na vhodná místa vodního toku, z něhož byli odebráni. O transferu bude zpracována písemná zpráva (obsahující zejména identifikační údaje o odborně způsobilé osobě včetně doložení splnění kvalifikačních předpokladů, počet, velikost zjištěných ZCHDŽ a fotodokumentaci), která bude do 1 měsíce po dokončení stavby předána v písemné či elektronické podobě správnímu orgánu.
3. Sumarizovaná zjištění výskytu (místo výskytu, datum výskytu, identifikační údaje odborně způsobilé osoby - jméno, příjmení, organizace) ZCHDŽ při realizaci akce předá držitel výjimky zpětně do 31. 1. každého roku následujícího po roce, v němž oprávnění plynoucí z této výjimky využil, Agentuře ochrany přírody a krajiny České republiky pro účely zavedení záznamů do náleзовé databáze.
4. V průběhu realizace záměru bude funkčními technickými opatřeními zabráněno úniku škodlivých látek do vodního toku.
5. Při demolici stávající konstrukce mostu a stavbě nového mostního objektu budou provedena taková technická opatření, která zabrání znečištění vodního toku vybouraným materiálem a splachy ze staveniště.
6. Případné průsaky do hrazeného prostoru stavby budou odčerpávány mimo vodní tok.
7. Zahájení prací na výše uvedeném záměru bude 14 dní předem oznámeno Krajskému úřadu Plzeňského kraje, odboru životního prostředí (postačuje elektronicky na e-mailovou adresu: ochrana.prirody@plzensky-kraj.cz).
8. Oprávnění realizovat výše uvedený záměr může držitel výjimky za podmínek stanovených tímto rozhodnutím realizovat prostřednictvím jiného subjektu a je povinen na vyzvání orgánů ochrany přírody předložit seznam subjektů, na které oprávnění převedl.
9. V souladu s ust. § 56 odst. 6 a § 5b odst. 5 ZOPK oznámí držitel výjimky veškeré činnosti prováděné na základě této výjimky a jejich rozsah písemně správnímu orgánu do 31. 12. roku, v němž činnosti provedl.
10. Výjimka pro realizaci záměru „Most ev.č. 19922-1, Lesná“ je platná do 31. 12. 2030.

Odůvodnění

Správnímu orgánu byla dne 01. 10. 2020 pod číslem jednací PK-ŽP/25028/20 doručena žádost Správy a údržby silnic Plzeňského kraje, příspěvkové organizace, IČO: 72053119, Koterovská 462/162, 326 00 Plzeň, zastoupené právnickou osobou RYBÁK - PROJEKTOVÁNÍ STAVEB, spol. s r.o., IČO: 25325680, Havlíčkova 139/25a, 602 00 Brno, o udělení výjimky dle § 56 ZOPK ze základních ochranných podmínek stanovených § 50 ZOPK pro záměr „Most ev.č. 19922-1, Lesná“, kterým dojde k

zásahu do biotopu a přirozeného vývoje zvláště chráněných druhů živočichů – raka říčního (*Astacus astacus*), mihule potoční (*Lampetra planeri*), vranky obecné (*Cottus gobio*), bobra evropského (*Castor fiber*) a vydry říční (*Lutra lutra*). Dnem podání bylo zahájeno správní řízení v předmětné věci.

Předmětem záměru je realizace záměru „Most ev.č. 19922-1, Lesná“ dle projektové dokumentace „Most ev.č. 19922-1, Lesná“ zpracované právníkem osobou RYBÁK - PROJEKTOVÁNÍ STAVEB, spol. s r.o. v září 2020. Realizací záměru budou dotčeny pozemky p. č. 574/2, 1499/2, 1499/3, 1506/1, 1506/2 a 555/4 (dočasný zábor) v k.ú. Lesná u Tachova. Kromě vlastní rekonstrukce mostu, včetně ochrany mostních základů opevněním koryta přemostňovaného potoka, zahrnuje výše uvedený záměr napojení převáděné komunikace v nejnútnejším rozsahu na stávající trasu, včetně silničního vybavení a dopravního značení trvalého i přechodného (vyznačení objízdné trasy). Součástí stavby je i obnova silničního propustku a stabilizace silničního tělesa opěrnými zdmi. Nový most je navržen jako železobetonová rozpěráková desková konstrukce, uložená na železobetonové opěry, plošně založené na základových pasech. Opěry jsou doplněny rovnoběžnými zavěšenými křídly. Na křídla navazují před mostem vlevo a za mostem vpravo opěrné zdi z drátokamenných košů. Maximální výška zdí je 1,5 m. Nosná konstrukce bude opatřena celoplošnou izolací na penetračně adhezní vrstvě. Most bude opatřen železobetonovými římsami s ocelovým zábradelním svodidlem se svislou výplní, zádržností H2. Základy mostu budou chráněny kamenným záhozem v nejnútnejším rozsahu, dno bude ponecháno přírodní, vymezené příčnými prahy. Na konci úpravy koryta bude proveden kamenný zához včetně dna v délce 3 m a výšce břehů 0,5 m nade dno. Vlevo za mostem podél křídla bude most vybaven obslužným schodištěm napojeným na opevnění základů. Most bude odvodněn podélným a příčným spádem povrchově do terénu. Izolace bude odvodněna do drenáží za rubem opěr, vyústěnými přes křídla do terénu (potoka).

Správní orgán v souladu s § 47 odst. 1 správního řádu informoval dopisem ze dne 22. 10. 2020 (č. j. PK-ŽP/26480/20) všechny známé účastníky řízení o zahájeném řízení a stanovil lhůtu 10 pracovních dnů od obdržení oznámení k předložení dalších důkazů a návrhů pro vydání rozhodnutí.

Správní orgán obdržel dne 02. 11. 2020 pod. č. j. PK-ŽP/27070/20 vyjádření od Českého rybářského svazu, z. s., Západočeský územní svaz, Tovární 281/5, 301 00 Plzeň, ve kterém sděluje, že nemá žádné námítky k uvedenému záměru za předpokladu, že místo realizace stavby bude zabezpečeno proti úniku cizorodých látek do vodního toku Lužního potoka, zejména výluhů z cementových směsí, které jsou pro ryby i ostatní vodní živočichy toxické. Správní orgán tuto připomínku zapracoval do podmínek č. 4, 5 a 6.

Spolky, které požadují být v souladu s ust. § 70 ZOPK předem informovány o zahajovaných správních řízeních, byly informovány prostřednictvím úřední desky a způsobem, který umožňuje dálkový přístup k informacím. Žádný spolek neoznámil svou účast v zákonné lhůtě. Dle § 27 odst. 2 a 3 správního řádu jsou účastníkem řízení obec Lesná, pan Petr Rosocha, Lesy České republiky, s. p. a Český rybářský svaz, z. s.,

Při rozhodování vycházel správní orgán z předložených podkladů (projektová dokumentace „Most ev.č. 19922-1, Lesná“ zpracovaná právníkem osobou RYBÁK - PROJEKTOVÁNÍ STAVEB, spol. s r.o. v září 2020, Astakologický a ichtyologický průzkum zpracovaný Mgr. Davidem Fischerem v lednu 2019), současného stavu lokality a z biologie a etologie ZCHDŽ.

Výjimku ze zákazů u ZCHDŽ je dle § 56 ZOPK možné povolit, převažuje-li jiný veřejný zájem nad zájmem ochrany přírody, nebo v zájmu ochrany přírody. U ZCHDŽ, které jsou chráněny dle práva Evropské unie, lze pak výjimku ze základních podmínek ochrany povolit za splnění čtyř podmínek:

- 1) převaha jiného veřejného zájmu nad zájmem ochrany přírody,
- 2) existující důvod dle § 56 odst. 2 ZOPK,
- 3) neexistence jiného uspokojivého řešení,
- 4) neovlivnění dosažení či udržení příznivého stavu druhu z hlediska ochrany,

Ad 1)

Správní orgán dospěl k závěru, že veřejný zájem na rekonstrukci mostu ev.č. 19922-1, Lesná existuje a převažuje nad zájmem na ochraně ZCHDŽ, které jsou předmětem řízení.

Z hlediska dopravního mostní objekt nevyhovuje předepsaným standardům jak z hlediska prostorového uspořádání (volná šířka vozovky na mostě cca 5 m neodpovídá ani minimální kategorii o stanovené šířce 6,5 m pro obousměrnou komunikaci v extravilánu), tak z hlediska zatížitelnosti mostu (stávající zatížitelnost normální/výhradní/výjimečná = 12/21/72 t je výrazně nižší než normově požadovaná 32/80/196 t). Současný stav je tedy z hlediska dopravního zcela nevyhovující. Zároveň stávající mostní otvor je zcela nekapacitní pro převedení požadované 100-leté vody. Povodňové průtoky by sice vzhledem k odlehle poloze mostu v extravilánu nezpůsobily zřejmě žádné větší materiální škody na nemovitostech, nicméně by jistě docházelo k zaplavování a poškozování komunikace a k dalšímu narušování konstrukce mostu, případně až k jeho destrukci. S tím souvisí omezení dopravní obslužnosti. Další škody může voda působit v krajině, na lesních porostech a rybníčních objektech. Zejména tedy z regionálního hlediska je dána obecná prospěšnost rekonstrukce mostu, a lze tedy zkonstatovat, že zájem na jeho rekonstrukci je zájmem veřejným.

Správní orgán posoudil míru negativního zásahu na ZCHDŽ a dospěl k závěru, že při dodržení PD a podmínek tohoto rozhodnutí, nedojde k významnému zničení výjimečně cenných biotopů. Není dán ani důvodný předpoklad významného usmrcování ZCHDŽ při stavbě nebo významného zvýšení možné mortality zjištěných ZCHDŽ při následném provozu mostu. Toto posouzení je uvedeno níže u jednotlivých dotčených ZCHDŽ. V rozhodnutí jsou uloženy podmínky, které zabezpečí co možná nejšetnější zásah držitele výjimky do základních ochranných podmínek předmětných ZCHDŽ. Dodržení PD a podmínek tohoto rozhodnutí tedy snižují intenzitu zásahu do veřejného zájmu na ochraně přírody. Záměrem dotčené ZCHDŽ budou rušeny pouze dočasně stavební činnosti, kterou bude na vymezených pozemcích rovněž zasaženo lokálně i do části biotopu předmětných ZCHDŽ, tj. Lužního potoka a jeho přilehlého okolí. Jak je níže uvedeno, odchycené vodní organismy budou v rámci záchranného transferu přesunuty do jiné části jejich biotopu v dané lokalitě, přičemž nelze vyloučit

ani jejich samovolný přesun v případě jejich rušení, což lze předpokládat i u vydry říční a bobra evropského. Správní orgán je toho názoru, že veřejný zájem na rekonstrukci mostu, zejména z důvodu zajištění jeho bezpečného provozu, převažuje na zájmem na ochraně ZCHDŽ, jelikož tyto druhy budou dotčeny za splnění stanovených podmínek a PD pouze v nezbytně nutném rozsahu, který významně neovlivní existenci místní populace ZCHDŽ.

Ad 2)

Dle podkladů žádosti i názoru správního orgánu jde o naléhavý důvod převažujícího veřejného zájmu pro realizaci této stavby, a tedy i důvod pro povolení výjimky dle § 56 odst. 2 písm. c) ZOPK. Most je hodnocen stavebním stavem V – špatný, což na sedmi bodové stupnici znamená krok od posledního hodnocení před nuceným uzavřením mostu (stav VI – velmi špatný, stav VII – havarijní vyžaduje zastavení dopravy). Poslední změna ze stavebního stavu IV na stávající stav V proběhla v rozmezí roku 2007 – 2016, tzn., že zbývající životnost mostu bez zásahu lze odhadnout s ohledem na postup chátrání cca na 10 - 15 let. Dopravní zatížení převáděné komunikace je nízké, přesto však výše uvedené zatížitelnosti mostu jsou zcela nevyhovující i pro tento omezený provoz. Jak správní orgán uvedl v bodě ad 1), je rekonstrukce mostu ve veřejném zájmu, který převažuje nad zájmem ochrany přírody. S ohledem na výše uvedené je evidentní, že tato rekonstrukce, je nevyhnutelná, jelikož současný stav ohrožuje mj. i životy uživatelů pozemní komunikace, jejíž je součástí.

Ad 3)

Výjimku dle § 56 ZOPK je možné dále povolit, pokud neexistuje jiné uspokojivé řešení. To dle rozsudku Nejvyššího správního soudu sp. zn. 4 As 126/2018 v podstatě znamená, že neexistuje jiná reálná a uskutečnitelná varianta, u které je věrohodně doloženo, že může představovat menší zásah do přirozeného vývoje chráněných druhů rostlin a živočichů. Proto se správní orgán dále zabýval variantami řešení, tj.

Varianta 0 - ponechání objektu ve stávajícím stavu (zhodnocení stávajícího stavu) – Ponecháním mostního objektu ve stávajícím stavu nedojde k žádnému okamžitému zásahu do životního prostředí. Negativní důsledky však hrozí v případě jeho stavební havárie (částečné či úplné), kterou nelze výhledově vyloučit. Ve spojení s dopravní havárií vozidel nelze vyloučit ani únik ropných látek, který by měl dalekosáhlé důsledky. Z hlediska zadání projektu má význam pouze referenční, pro řešení podstaty závad postrádá smysl.

Varianta 1- rekonstrukce mostního svršku – Výměnou pouze mostního svršku, tj. odstraněním konstrukcí na úroveň povrchu stávající nosné konstrukce mostu a provedením nové izolace, vozovky, říms a záchytných zařízení, s omezením rozsahu úpravy komunikace pouze na nezbytnou oblast stávajícího mostu, by byl zásah do životního prostředí minimalizován, vodní tok by zůstal nedotčen. Z hlediska ochrany krajiny a přírody je nejšetrnější, z hlediska veřejného zájmu neřeší problematiku z dlouhodobého pohledu. Má charakter údržby, která definitivní řešení pouze oddaluje v horizontu cca 10 - 15 let. Ekonomicky je tudíž nerentabilní.

Varianta 2 - rekonstrukce nosné konstrukce mostu – Rekonstrukce nosné konstrukce mostu na stávajících opěrách, včetně mostního svršku, předpokládá i úpravu šířkového uspořádání na mostě a tím i provedení úpravy komunikace v předmostích.

Bylo by nutné provedení opěrných zdí podél komunikace a provedení kácení dřevin (jedná se o nálety v blízkosti mostní konstrukce). Bylo by nutné též provést na stávajících opěrách nové úložné prahy. Výstavba, resp. demolice, by se neobešla alespoň bez minimálního zásahu do koryta potoka, i když by byla využita stávající spodní stavba mostu. Z hlediska vlivu na životní prostředí představuje neopominutelný zásah, který však není nevratný. Při dodržení zásad Astakologického a ichtyologického průzkumu a běžných zásad ochrany životního prostředí při provádění staveb, lze negativní vlivy eliminovat na dočasnou a přijatelnou míru. Z hlediska veřejného zájmu řeší problematiku však pouze částečně, z dlouhodobého hlediska by bylo nutné další řešení (a tím i zásah do životního prostředí). Celkové náklady by se tak pouze rozdělili do dvou etap a tím i pravděpodobně navýšily.

Varianta 3 - kompletní rekonstrukce mostu – Kompletní rekonstrukce mostu, včetně úpravy komunikace v předmostích vyžaduje provedení opěrných zdí podél komunikace. Výstavba by vyžadovala zásah do koryta potoka a provedení kácení dřevin. Z hlediska vlivu na životní prostředí představuje v podstatě stejný zásah jako varianta 2, pouze ve větším rozsahu, avšak jednorázovém. Z hlediska veřejného zájmu řeší problematiku definitivně (v horizontu předpokládané životnosti stavby cca 100 let). Ekonomicky se i přes vyšší okamžité náklady jeví jako efektivnější vzhledem k jednorázovému charakteru.

Z důvodu převažujícího veřejného zájmu - zachování bezpečné a funkční dopravní infrastruktury, ochrana životů, zdraví a majetkových hodnot nad veřejným zájmem – ochrana přírody, lze pouze uvažovat o variantě 3 při dodržení omezujících podmínek.

Ad 4)

Další podmínkou pro povolení výjimky je, že u jednotlivých ZCHDŽ nebude mít realizace záměru vliv na udržení příznivého stavu druhu z hlediska ochrany lokálních populací. Dle § 3 odst. 1 písm. t) ZOPK je stav druhu považován za příznivý, jestliže údaje o populační dynamice příslušného druhu naznačují, že dynamika meta populací nevykazuje stabilní pokles v přirozeném areálu rozšíření druhů a nedochází k plošnému zániku, či zásadní fragmentaci jejich vhodných habitatů. Vlivy na jednotlivé ZCHDŽ hodnotí správní orgán takto:

Nejvíce realizací záměru bude dotčena populace mihule potoční, dle údajů zjištěných biologickým průzkumem se jedná o vitální a pravidelně se rozmnožující populaci. Minohy jsou výskytem vázány na jemnozrnné sedimenty dna, které se vyskytují v podmostí, proto je nutné provést záchranný transfer. Pro zajištění stability zdejší populace a hlavně pro její zachování v dané lokalitě je nejpodstatnějším opatřením zachovat stávající jemnozrnné sedimenty, kde se minohy ukrývají. Po dobu realizace stavby budou vhodné podmínky v úsecích mimo stavební objekty, kde nebude zasahováno do koryta vodního toku, následně dojde k přirozenému obsazení nově vznikajících biotopů v místech stavby.

Další negativně ovlivněným druhem bude rak říční. Velikost populace však nelze přesně určit, neboť tok nabízí řadu nedostupných úkrytů (kořenové pletence stromů, bobří hráze, podbřehové partie), proto nelze vyloučit přítomnost relativně početné

populace tohoto druhu. Na podporu populace raka říčního i v průběhu a po dokončení záměru je nezbytné dodržet nejen postup a metodiku odchyty, ale především zajistit, aby raci měli zajištěny vhodné existenční podmínky. K tomuto účelu bude sloužit zejména zachování přírodního dna pod mostem, kde se raci mohou snáze pohybovat a ukrýt. Lze konstatovat, že negativní vliv na populaci raka říčního bude omezen pouze na místo stavby a bude trvat pouze po dobu stavby a po dobu nezbytně nutnou k alespoň částečné regeneraci toku po provedených stavebních pracích.

Přímý negativní vliv pro populaci vranky obecné představují zejména práce v toku. Je proto důležité dodržovat preventivní opatření k předcházení negativních vlivů (např. dodržení časově omezujících podmínek). Jedno z podpůrných opatření je zachování přírodního dna pro zvýšení množství úkrytů a také pro zajištění dostatečné horizontální i vertikální členitosti dna. Migrační prostupnost daného úseku v korytě zajistí samovolné šíření živočichů v rámci toků a tím stabilitu populací.

Ani pro populaci vydry říční a bobra evropského, jejichž pobytové známky prozrazují pravidelný výskyt v daném úseku, nepředstavuje záměr dlouhodobé negativní ovlivnění. Po ukončení prací s největší pravděpodobností dojde k obnovení stávajícího stavu, neboť daný úsek je využíván vydrou a bobrem pouze k migraci a získávání potravy.

Správní orgán za účelem zmírnění negativních dopadů realizace záměru stanovil soubor podmínek, které zajistí, že jednotlivé ZCHDŽ budou minimálně dotčeny. Jedná se zejména o podmínky, které stanovují obecné povinnosti žadateli zajistit, aby nedocházelo k nadměrnému (zbytečnému) úhynu ZCHDŽ, kterému lze zabránit technicky a finančně dostupnými prostředky, informovat o své činnosti krajský úřad jako orgán ochrany přírody a dále o podmínky, které chrání konkrétní druhy či skupiny ZCHDŽ.

Základním předpokladem záchrany ZCHDŽ při realizaci záměru je transfer ZCHDŽ na vhodné lokality a do vhodných životních podmínek, a to okamžitě po jejich odchyty na původní lokalitě, aby nebyli neúměrně stresováni a nedošlo tím k ohrožení těchto jedinců i celé místní populace. S ohledem na značnou citlivost raků k chemismu vody je důležité zajistit, aby během prací ani po nich nedocházelo k uvolňování jakýchkoliv škodlivých látek nejen do okolní půdy, ale především do vodního prostředí. Dalším zásadním bodem je samotné odchytávání raků. Raci jsou velmi zranitelní, proto je důležité opatrné zacházení s nimi a z tohoto důvodu přítomnost a dohled odborně způsobilé osoby je naprosto nezbytné. Podmínka provedení prací byla stanovena s ohledem na minimalizaci negativních vlivů na populaci druhu, a to zejména v době rozmnožování. Současně lze tyto transfery efektivně realizovat pouze v období jejich aktivity, která se u vodních živočichů odvíjí od teploty vody. Obecně se za teplotu s významně omezenou aktivitou (zejm. u raků) považuje teplota vody pod 5°C, proto musí být transfery a stavební práce směřovány mimo tímto vymezené období roku. Podmínka č. 9 vychází z ust. § 56 odst. 6 a § 5b odst. 5 ZOPK. I s ohledem na možné budoucí zásahy v tomto vodním toku byla stanovena podmínka předat informace o ZCHDŽ zjištěných před realizací záměru AOPK ČR k doplnění údajů nálezové

databáze, aby vedená databáze obsahovala aktuální údaje a byla relevantním podkladem pro rozhodování orgánů ochrany přírody.

Správní orgán s ohledem na výše popsany a kvantifikovaný veřejný zájem hodnotil, zda převažuje veřejný zájem na ochraně ZCHDŽ, jež jsou předmětem tohoto správního řízení, nebo lze výjimku pro tyto druhy s ohledem na převahu jiného veřejného zájmu povolit. Zohlednil zejména, nejen předpokládaný negativní vliv záměru na jednotlivé ZCHDŽ a jejich místní populace, ale zabýval se i tím, zda se jedná u jednotlivých druhů o negativní vliv dočasný nebo trvalý a současně o vliv alespoň z části vhodnými a dostupnými preventivními opatřeními kompenzovatelný či nikoliv. Na straně jedné leží veřejný zájem na ochranu jedinců a populací ZCHDŽ a jejich biotopů, jejichž ohrožení je málo významné a převážně pouze dočasné. Na straně druhé leží popsany veřejný zájem na rekonstrukci mostu. Držitel výjimky zároveň předložil jednotlivé varianty rekonstrukce mostu, které jsou v tomto území reálné.

Na základě uvedených argumentů dospěl správní orgán k závěru, že v tomto konkrétním případě byl nalezen vhodný kompromis mezi jiným naléhavým důvodem převažujícího veřejného zájmu - zajištění bezpečného provozu a s tím související ochrana zdraví, příp. i majetku a veřejným zájmem na ochranu ZCHDŽ a jejich biotopu, a proto podle ust. § 56 odst. 1 a 2 písm. c) ZOPK výjimku za stanovených podmínek povolil.

Nedodržení stanovených podmínek může být důvodem ke zrušení rozhodnutí podle § 84 odst. 1 písm. c) ZOPK, případně k uložení pokuty podle § 88 ZOPK.

Poučení

Proti tomuto rozhodnutí může účastník řízení podat podle ustanovení § 81 a násl. správního řádu odvolání ve lhůtě 15 dnů ode dne jeho oznámení k Ministerstvu životního prostředí, a to podáním učiněným u Krajského úřadu Plzeňského kraje. Lhůta pro podání odvolání se počítá ode dne následujícího po doručení písemného vyhotovení rozhodnutí, nejpozději však po uplynutí desátého dne od dne, kdy bylo nedoručené a uložené rozhodnutí připraveno k vyzvednutí.

„otisk úředního razítka“

v z. Ing. Václav Kokoška

referent na úseku ochrany přírody a krajiny

Ing. Jan Kroupar

vedoucí oddělení ochrany přírody

podepsáno elektronicky

Rozdělovník:Obdrží účastníci řízení:

- Český rybářský svaz, z. s., Západočeský územní svaz, Tovární 281/5, 301 00 Plzeň
- Lesy České republiky, s. p., Přemyslova 1106/19, 500 08 Hradec Králové
- Obec Lesná, Lesná 1, 347 01 Tachov
- Petr Rosocha, Koterovská náves 5/5, 326 00 Plzeň
- RYBÁK - PROJEKTOVÁNÍ STAVEB, spol. s r.o., Havlíčkova 139/25a, 602 00 Brno

Obec Konstantinovy Lázně
Lázeňská 27, 349 52 Konstantinovy Lázně

Váš dopis č.j.:
Ze dne: 17. 9. 2021

Naše č.j.: KLOHP/ 1057 /2021

Vyřizuje: Jaroslava Chaloupková
Tel.: 374 625 229 , 374 625 424
E-mail: pozemky@konst-lazne.cz

Ing. Vít Rybák
Rybák - Projektování staveb, spol. s.r.o.
Havlíčková 139/25a
602 00 Brno

Datum: 29. 9. 2021

Věc

Vyjádření k PD – most ev. č. 201-049 u obce Potín – rekonstrukce.

Projekční kancelář Ing. Vít Rybák, Rybák - Projektování staveb, spol. s.r.o. , Havlíčkova 139/25a, 602 00 Brno se obrátila na Obec Konstantinovy Lázně s žádostí o vyjádření k projektové dokumentaci „Most ev. č. 201-049 u obce Potín – rekonstrukce“. Obec Konstantinovy Lázně souhlasí s rekonstrukcí mostu v k.ú. Potín dle předložené dokumentace **za podmínky, že uzavírka silnice II/201 nebude po dobu rekonstrukce plánované na půl roku celková, jak je v příložené dokumentaci navrženo, ale pouze částečná tak, aby byl umožněn stavenišťem, byť třeba i omezený průjezd minimálně pro osobní automobily a sanitky.**

Zdůvodnění:


Dotčená komunikace je zcela zásadní a důležitou příjezdovou tepnou do lokality Konstantinolázeňska i samotných Konstantinových Lázní ze směru od Plzně a Karlových Varů. Klientů lázeňské společnosti se zde během roku prostřídá na 6-8 tisíc. Většina z nich se dopravuje do místa osobními automobily nebo jako přímý překlad rovnou z nemocnice sanitou. Dále je tato trasa využívána vozidlem Rychlé zdravotnické pomoci – výjezdové místo Konstantinovy Lázně jako klíčové spojení s Plzní, kam se vozí převážná část klientů této služby. Objížděná trasa místa stavby mostu s předpokladem půlročního trvání, by zásadním způsobem přinesla značné komplikace celé oblasti Konstantinolázeňska.

Dále žádáme o dodržení běžných podmínek:

- 1) Před započítáním stavby bude požádán silniční úřad o zvláštní užívání komunikací.
- 2) Investor bude odpovídat za vznik případných škod na obecním majetku v souvislosti se stavbou.
- 3) Termín vlastního započítání prací bude oznámen obecnímu úřadu minimálně 14 dní před zahájením stavebních prací
- 4) Na obecní pozemky nebude ukládán v průběhu stavby žádný materiál.
- 5) V případě vzniku přebytečného materiálu a odpadu bude likvidován dle zákona č.185/2001 Sb., a jeho prováděcími právními předpisy.
- 6) Během stavby bude dodržována Obecně závazná vyhláška Obce Konstantinovy Lázně č. 2/2008 o veřejném pořádku a opatření k jeho zabezpečení. Hlučnou činnost (např.: používání strojů: sbíječky, bourací kladiva, vrtačky atd.) lze provádět pouze v pracovních dnech a sobotu od 8:00 do 19:00 hodin, v neděli a ve státní svátek od 10:00 hodin do 12:00 hodin a od 14:00 do 16:00 hodin.

- 7) Pozemky ve vlastnictví obce, pokud budou stavbou dotčeny, budou po dokončení stavby uvedeny do původního stavu a předány obci.

S pozdravem



.....
Karel Týzl, starosta obce

Obec Konstantinovy Lázně
Lázeňská 27
349 52 Konstantinovy Lázně
IČO 00259918 DIČ 00259918
(4)



POVODÍ VLTAVY

Povodí Vltavy, státní podnik
závod Berounka
Denisovo nábřeží 14
301 00 Plzeň

TEL 377 307 111
FAX 377 237 361

BANKOVNÍ SPOJENÍ
KOMERČNÍ BANKA, a.s. PLZEŇ - MĚSTO
č.ú. 7004311/0100

Ing. Vít Rybák

Havlíčková 139/25a

602 00 Brno

VÁŠ DOPIS ZNAČKY/ ZE DNE
ZNAČKA

NAŠE
VYŘIZUJE/ LINKA

DATUM

PVL-73300/2020/340/Ron Ing. J. Ronovská/371 2020-12-08

PVL-16836/2020/SP

Most ev.č. 201-049 u obce Potín – rekonstrukce

k.ú. Potín, Ostrov u Bezdržic, okr. Tachov, kraj Plzeňský, č.h.p. 1-10-01-1470-0-00, HGR: 6221
VÚ povrchových vod: BER_0150 Úterský potok od toku Nezdecký potok po vzdutí nádrže
Hracholusky

VÚ podzemních vod: 62210 Krystalinikum v mezipovodí Mže pod Stříbrem

Stanovisko správce povodí a vyjádření účastníka řízení

Dne 19. 10. 2020 jste nám předložili ke stanovisku správce povodí dokumentaci ke společnému povolení „**Most ev.č. 201-049 u obce Potín – rekonstrukce**“ vypracovanou Vaší firmou v 10/2020.

Navržena je demolice stávajícího mostu a stavba nového mostu – nosná konstrukce integrovaná, délka 19,2 m, šířka 8,6 m, založení na velkopřůměrových pilotách. Průtočný profil bude zvětšen. Součástí stavby je úprava komunikace v délce 100 m a propustek pod komunikací směrem na Potín – propustek převádí vodu z příkopu do PBP Úterského potoka v ř. km 14,9, který je ve správě Lesy České republiky, s.p.

Během stavby bude zřízena provizorní lávka pro pěší.

Stavba bude prováděna ve stanoveném záplavovém území a ve vymezené aktivní zóně významného vodního toku Úterský potok IDVT 10100131. Správcem toku je Povodí Vltavy, státní podnik. Záplavové území bylo stanoveno KÚPK dne 21. 2. 2014 č.j. ŽP/12667/13.

Vzhledem k charakteru záměru lze předpokládat, že záměr nebude mít vliv na stav útvaru povrchových a podzemních vod.

Na základě ustanovení § 54 odst. 4 zákona č. 254/2001 Sb., o vodách a o změně některých zákonů (vodní zákon), ve znění pozdějších předpisů a vyhlášky Ministerstva zemědělství č. 183/2018 Sb., o náležitostech rozhodnutí a dalších opatření vodoprávního úřadu a o dokladech předkládaných vodoprávnímu úřadu, vydává organizace Povodí Vltavy, státní podnik, jako příslušný správce povodí v dílčím povodí Berounky k předložené projektové dokumentaci následující

s t a n o v i s k o:



Povodí Vltavy, státní podnik - zápis v obchodním rejstříku: Městský soud v Praze, oddíl A, vložka 43594

Obchodní firma: Povodí Vltavy, státní podnik
Sídlo: Holečkova 3178/8, 150 00 Praha 5

IČO 70889953
DIČ CZ70889953

- A. Z hlediska zájmů daných platným Národním plánem povodí Labe, Plánem dílčího povodí Berounky [ustanovení § 24 až 26 zákona č. 254/2001 Sb., o vodách a o změně některých zákonů (vodní zákon), ve znění pozdějších předpisů]

je uvedený záměr možný, protože lze předpokládat, že záměrem nedojde ke zhoršení chemického stavu a ekologického stavu dotčeného útvaru povrchových vod a chemického stavu a kvantitativního stavu útvaru podzemních vod, a že nebude znemožněno dosažení jejich dobrého stavu. Toto hodnocení vychází z posouzení souladu daného záměru s výše uvedenými platnými dokumenty.

- B. Z hlediska dalších zájmů daných zákonem č. 254/2001 Sb., o vodách a o změně některých zákonů (vodní zákon) ve znění pozdějších předpisů **souhlasíme** s uvedeným záměrem „**Most ev.č. 201-049 u obce Potín – rekonstrukce**“ za předpokladu splnění těchto podmínek:

1. Dle ustanovení § 39 odst. 2, písm. a) zákona č. 254/2001 Sb. o vodách a o změně některých zákonů (vodní zákon) ve znění pozdějších předpisů bude zpracován havarijný plán platný po dobu stavby.
2. Bude vypracován povodňový plán platný po dobu provádění stavby.

Souřadnice stavby jsou X-1050199, Y-845297.

Toto stanovisko správce povodí platí dva roky ode dne jeho vydání.

Jako správce významného vodního toku Úterský potok IDVT 10100131 a organizace s právem hospodaření k pozemku p.č. 1291 v k.ú. Ostrov u Bezdržic a p.č. 419 v k.ú. Potín vydává Povodí Vltavy, státní podnik, k předložené projektové dokumentaci jako účastník předmětného vodoprávního řízení následující

vyjádření :

Souhlasíme s uvedeným záměrem „Most ev.č. 201-049 u obce Potín – rekonstrukce“ za předpokladu splnění těchto podmínek:

1. Budou splněny podmínky správce povodí.
2. Zahájení a ukončení prací bude v předstihu min. 14 dní nahlášeno písemně nebo na e-mail: silvie.brandtlikova@pvl.cz správci toku. Správce toku bude přizván k odsouhlasení prací na toku, bude přizván ke kolaudaci nebo jinému závěrečnému řízení. Při něm bude správci toku předáno geodetické zaměření skutečného provedení v systému S-JTSK a výškovým systémem B.p.v., a to v digitální podobě (včetně textového souboru bodů). Situaci zaměřeného území je třeba zakreslit ve výkresu formátu *dgn*, *dwg* nebo *dxf* a předat na CD nosiči nebo zaslat na e-mail: silvie.brandtlikova@pvl.cz.
3. Případný zásah do břehového porostu bude předem písemně projednán se správcem toku a příslušným OŽP.
4. Po celou dobu výstavby bude zajištěn přístup k toku pro pracovníky Povodí Vltavy, státní podnik.
5. Bude zachována stávající niveleta dna a břehů toku navazující na stavbu mostu.
6. Při provádění ochranných nátěrů bude zajištěna ochrana proti možné kontaminaci.
7. Stavební materiál a materiál z výkopů nebude skladován v korytě toku ani v jeho bezprostřední blízkosti a bude zajištěn proti splavení.
8. Bude vypracován povodňový a havarijný plán, ve kterém budou uvedena pevná i mobilní spojení a jména.

Za Povodí Vltavy, státní podnik - oblastní vodohospodářský dispečink 377 307 356.

9. Úprava pod mostem nebude po ukončení stavby převzata do správy Povodí Vltavy, státní podnik.

10. V rámci akce „Most ev.č. 201-049 u obce Potín - rekonstrukce“ dojde k trvalému dotčení pozemku p.č. 1291 v k.ú. Ostrov u Bezdržic a pozemku p.č. 419 v k.ú. Potín, které jsou ve vlastnictví ČR s právem hospodařit pro Povodí Vltavy, státní podnik (VVT Úterský potok).

Pro realizaci stavby je nezbytné, aby žadatel (vlastník předmětné stavby) před vydáním stavebního povolení nebo jiného povolení v rámci stavebního řízení, získal k dotčeným částem výše citovaných pozemků, ke kterým má Povodí Vltavy, státní podnik právo hospodařit, potřebné oprávnění k jejich užívání (bude uzavřena smlouva o smlouvě budoucí na zřízení služebnosti). Dalším dotčením pozemku p.č. 1291 v k.ú. Ostrov u Bezdržic, ve vlastnictví ČR s právem hospodařit pro PVL, je dotčení provizorním chodníkem a lávkou. Na toto dotčení bude uzavřena smlouva nájemní.

Za tímto účelem předloží žadatel v dostatečném předstihu žádosti s přesnou specifikací dotčení částí výše citovaných pozemků ve vlastnictví ČR s právem hospodařit pro Povodí Vltavy, státní podnik výše citovanými stavbami.

Projektová dokumentace bude projednána se ZÚS ČRS Plzeň.

Povodí Vltavy, státní podnik neručí za škody, které mohou vzniknout investorovi akce vlivem zvýšených průtoků.

Příloha:
PD

Ing. Eva Rozšafná
vedoucí provozního střediska 4

Na vědomí:
PS 5, PS 1



LESY ČESKÉ REPUBLIKY, s.p., LESNÍ SPRÁVA STŘIBRO

Na Vinici 1453, 349 01 Stříbro, tel, +420 956217111, fax +420 374623379, ls217@lesycr.cz, ID DS:e8jcfns

RYBÁK-PROJEKTOVÁNÍ STAVEB, spol.s.r.o.
Ing. Vít Rybák
Havlíčková 139/25a
602 00 Brno

VÁŠ DOPIS ZN	ČÍSLO JEDNACÍ	SPISOVÁ ZNAČKA	DATUM
	LCR217/000091/2021		4.3.2021
VYŘIZUJE	TELEFON	GSM	FAX
Strolená Ivana DiS.	956 217 109	607 672 836	
			E-MAIL
			ivana.strolena@lesycr.cz

Vyjádření k přestavbě mostu ev. č. 201 – 049 přes Úterský potok

Lesy České republiky, s.p., Lesní správa Stříbro obdržela dne 19.01.2021 žádost o vyjádření k přestavbě mostu ev.č. 201 – 049 přes Úterský potok – jedná se o novostavbu mostu - přemostění koryta Úterského potoka, která se dotýká pozemků s právem hospodařit pro LČR, s.p. Konkrétně se jedná o tyto pozemky:

k.ú. Ostrov u Bezdržic

- p.č. 1203/1 – lesní pozemek
- p.č. 1209 – lesní pozemek
- p.č. 1210 – lesní pozemek
- p.č. 1276 – ostatní plocha, ostatní komunikace
- p.č. 1277/2 – ostatní plocha, ostatní komunikace

k.ú. Potín

- p.č. 478 – vodní plocha, koryto vodního toku přirozené nebo upravené
- p.č. 481 – lesní pozemek

Stanovisko LS Stříbro:

Lesní správa souhlasí se stavbou za předpokladu respektování a dodržení těchto podmínek:

- Před započítím stavby požádáte o trvalé nebo dočasné vynětí lesních pozemků p.č. 1203/1, 1209 a 1210 v k.ú. Ostrov u Bezdržic Městský úřad Stříbro, odbor životního prostředí.
- Úhradíte škody vzniklé za předčasné smýcení lesního porostu, stanovené na základě znaleckého posudku
- Po dobu stavby až do fyzického předání bude na pozemky dotčené stavbou uzavřena nájemní smlouva s Lesní správou Stříbro, Na Vinici 1453, 349 01 Stříbro (Strolená tel: 956217109, e-mail: ivana.strolena@lesycr.cz).
- Po ukončení prací budou pozemky uvedeny do původního stavu.
- Po ukončení prací budou pozemky protokolárně a fyzicky předány zástupci Lesní správy Stříbro, paní Strolené v předem dohodnutém termínu.
- Za případné vzniklé škody Lesy České republiky, s.p., nebudou zodpovídat a nebudou se podílet na opravách.

Lesy České republiky, s.p., se sídlem Přemyslova 1106/19, Nový Hradec Králové, Hradec Králové, PSČ 500 08

Spisová značka AXII 540 vedená u rejstříkového soudu v Hradci Králové, IČ: 42196451, DIČ: CZ42196451

Lesy České republiky, s.p., jsou držitelem osvědčení o účasti v certifikaci lesů, loga PEFC (08-2101/0001) a certifikátu C-o-C.



Státní podnik Lesy České republiky, s.p., zachovává nulovou toleranci k jakémukoli nelegálnímu jednání a dodržuje maximální transparentnost, legalitu a etiku. Součástí firemní kultury státního podniku Lesy České republiky, s.p., je Criminal compliance program (viz www.lesycr.cz), který stanoví zásady a pravidla jednání zaměstnanců či jiných osob jednajících za státní podnik Lesy České republiky, s.p. (dále jen „zaměstnanec“). Každý zaměstnanec má povinnost oznámit jakékoli podezřelé či nelegální jednání. V jakémkoli případě, kdy je jednání zaměstnance v rozporu s Criminal compliance programem, nelze je považovat za jednání v rámci nebo v zájmu státního podniku Lesy České republiky, s.p. Takové jednání je možné oznámit, a to i anonymně způsoby uvedenými na webových stránkách, www.lesycr.cz



LESY ČESKÉ REPUBLIKY, s. p. a. LESNÍ SPRÁVA STŘÍBRŮ

Na Vinici 1453, 349 01 Stříbro, tel. +420 956217111, fax +420 374623379, ls217@lesy-cr.cz, ID DS:e8jcfns

Stanovisko OŘ západní Čechy - správa vodních toků:

Z hlediska správy vodních toků se akce „Most ev. č. 201 – 049 U obce Potín – rekonstrukce/2020 – DÚR+DSP“ dotýká vodního toku:

PBP Úterského potoka v km 14.9, IDVT 10247046, ČHP 1-10-01-1470

Vodní tok je v přímé správě Oblastního ředitelství západní Čechy.

Uvedeného VT se týká objekt „SO 101a – Propustek“:

Jedná se o propustek pod silnicí II/201, který převádí vodu ze silničního příkopu do dotčeného vodního toku v naší správě.

Stávající příkop je přehrazen sjezdem na lesní cestu a dochází k zaplavování komunikace a přilehlých nemovitostí v prostoru tzv. Starého mlýna, odkud srážková voda neregulovaně stéká (a působí škody na majetku) do Úterského potoka nad rekonstruovaným mostem. Převedením povrchových vod do vodoteče na opačné straně sinice, která protéká volným terénem (a nemůže zde působit významnější škody) a je zaústěna do Úterského potoka až pod rekonstruovaným mostem dojde k odlehčení území. Kapacita propustku je cca 0,4 m³/s.

Oblastní ředitelství západní Čechy souhlasí se stavbou za předpokladu respektování a dodržení těchto podmínek:

- Stavba propustku se dotkne pozemku v naší přímé správě – p.p.č. 478 v k.ú. Potín.
- Stavbu v tomto úseku VT neevidujeme.
- Požadujeme provedení plynulého napojení úpravy odtoku od propustku na stávající koryto VT v naší správě.
- Stavba nesmí ovlivnit průtočný profil VT v naší správě nad a pod úpravou.
- Koryto VT a přilehlé území bude uvedeno do původního stavu, dle požadavků projednaných se správcem VT.
- Správce toků bude informován o průběhu prací, týkajících se toků v jeho správě. Zahájení a ukončení prací bude oznámeno správci toku. Případné závady budou odstraněny dle připomínek správce toku na náklady investora akce.
- Budeme přizváni k odsouhlasení provedených prací, např. formou zápisu do stavebního deníku a k závěrečné kontrolní prohlídce (kolaudaci). Požadujeme, aby koryto neupraveného toku odpovídalo stavu při předání.
- Nejpozději k termínu závěrečné kontrolní prohlídky (kolaudace) nám bude předáno zaměření skutečného provedení stavby ve vztahu k VT v naší správě.
- Při samotné realizaci požadujeme, aby zvlášť nebezpečné a závadné látky se nedostaly do toků v naší správě a abychom byli o jakékoliv mimořádné události týkající se toků v naší správě neprodleně informováni na výše uvedená telefonní čísla.
- Bude zamezeno transportu sedimentu do VT. V případě transportu sedimentu do toku v naší správě bude tento odstraněn na náklady investora stavby nebo jeho právního nástupce.
- Lesy České republiky, s.p. se nebudou finančně podílet na této akci.
- Lesy České republiky, s.p. nenesou žádnou odpovědnost za škody způsobené VT na majetku na výše uvedené akci.

Lesy České republiky, s.p., se sídlem Přemyslova 1106/19, Nový Hradec Králové, Hradec Králové, PSČ 500 08

Spisová značka AXII 540 vedená u rejstříkového soudu v Hradci Králové, IČ: 42196451, DIČ: CZ42196451

Lesy České republiky, s.p., jsou držitelem osvědčení o účasti v certifikaci lesů, loga PEFC (08-2101/0001) a certifikátu C-o-C.



Státní podnik Lesy České republiky, s.p., zachovává nulovou toleranci k jakémukoli nelegálnímu jednání a dodržuje maximální transparentnost, legitimitu a etiku. Součástí firemní kultury státního podniku Lesy České republiky, s.p., je Criminal compliance program (viz www.lesy-cr.cz), který stanoví zásady a pravidla jednání zaměstnanců či jiných osob jednajících za státní podnik Lesy České republiky, s.p. (dále jen „zaměstnanec“). Každý zaměstnanec má povinnost oznámit jakékoli podezření či nelegální jednání. V jakémkoli případě, kdy je jednání zaměstnance v rozporu s Criminal compliance programem, nelze je považovat za jednání v rámci nebo v zájmu státního podniku Lesy České republiky, s.p. Takové jednání je možné oznámit, a to i anonymně způsoby uvedenými na webových stránkách. www.lesy-cr.cz



LESY ČESKÉ REPUBLIKY, s.p., LESNÍ SPRÁVA STŘEBRO

Na Vinici 1453, 349 01 Stříbro, tel. +420 956217111, fax +420 374623379, ls217@lesycr.cz, ID DS:e8jcfnsn

- Veškeré objekty vybudované v rámci prací zůstávají ve správě investora stavby, nebo jeho právního nástupce, který odpovídá za škody vzniklé při stavbě, nebo provozu díla.
- Ve věci majetkoprávního vypořádání týkající se pozemku p.č. 478 v k.ú. Potín prosím kontaktujete referenta pro katastr Oblastního ředitelství západní Čechy: Jindřiška Bártová, tel.: 725 257 972, e-mail: jindriska.bartova@lesycr.cz.
- Před vydáním společného povolení bude uzavřena smlouva o smlouvě budoucí o zřízení věcného břemene.

Toto vyjádření správce dotčeného VT a pozemku se vztahuje pouze k předloženému stupni PD. Případné následné stupně PD nebo změny budou správci toku předloženy k vyjádření.

Lesy České republiky, s.p., Oblastní ředitelství západní Čechy upozorňují, že k uvedené PD se vyjadřují pouze jako správce výše zmíněného toku a jako subjekt disponující právem hospodaření s majetkem státu (p.p.č. 478 v k.ú. Potín).

Toto vyjádření tak nenahrazuje vyjádření majitele ostatních pozemků a případných dalších staveb.

Platnost tohoto vyjádření je dva roky ode dne jeho vydání.

Ing. Ivan Klik
lesní správce

Lesy České republiky, s.p. [01]
se sídlem Přemyslova 1106/19, Nový Hradec Králové
500 08 Hradec Králové
IČ 42196451, DIČ CZ42196451
Lesní správa Stříbro
Na Vinici 1453, 349 01 Stříbro





Pomáhat a chránit

KRAJSKÉ ŘEDITELSTVÍ POLICIE PLZEŇSKÉHO KRAJE

Územní odbor Tachov
Dopravní inspektorát

Č. j. KRPP-82639-2/ČJ-2021-031006

Tachov 28. července 2021
Počet stran: 1Rybák – projektování staveb, spol. s r.o.
Havlíčková 139/25a
602 00 Brno
IČO: 25325680**Most ev. č. 201-049 u obce Potín - rekonstrukce - závazné stanovisko k projektové dokumentaci dopravního řešení pro územní a stavební řízení**

Dopravní policie v Tachově sděluje, že souhlasí s umístěním, dopravního řešení a opatřením rekonstrukcí mostu ev. č. 201-049 u obce Potín, sil. II/201, dle předložené projektové dokumentace pro sloučené územní a stavební řízení, zpracována f. Rybák – projektování staveb, spol. s r.o., X/2020, zaslané dne 2. 7. 2021, za respektování následující podmínky:

- Před zahájením stavby bude aktualizováno dopravně inženýrské opatření se zdejšími DI,

Stanovisko s podmínkou platí i pro řízení správních úřadů.

Zpracoval:
por. Bc. Milan Tarbajovský
974337252npor. Bc. Jan Hering
komisařPlánská 2032
347 01 Tachov

Bc. Milan Tarbajovský

28.07.2021 13:49:36

www.policie.cz

Digitálně podepsal:

Bc. Milan Tarbajovský
POLICIE ČESKÉ REPUBLIKY

Důvod: V zastoupení

Tel.: 974337259, 974337266
E-mail: epodatelna.policie@pcr.cz
ID DS: 5ixai69

**VOJÁDRĚNÍ O EXISTENCI SÍŤE ELEKTRONICKÝCH KOMUNIKACÍ
společnosti CETIN a.s.**

(„VOJÁDRĚNÍ“)

**A VOŠEOBECNÉ PODMÍNKY OCHRANY SÍŤE ELEKTRONICKÝCH KOMUNIKACÍ
společnosti CETIN a.s.**

(„VOŠEOBECNÉ podmínky ochrany SEK“)

toto VOJÁDRĚNÍ a VOŠEOBECNÉ podmínky ochrany SEK je vydané dle ustanovení § 101 zákona č. 127/2005 Sb., o elektronických komunikacích a o změně některých souvisejících zákonů, v účinném znění („Zákon o elektronických komunikacích“), a dle ustanovení § 161 zákona č. 183/2006 Sb., o územním plánování a stavebním řádu, v účinném znění („Stavební zákon“), a dle příslušných ustanovení zákona č. 89/2012 Sb., občanský zákoník, v účinném znění („Občanský zákoník“)

Číslo jednací: 794090/20

Číslo žádosti: 0120 932 846 („Žádost“)

Název akce („Stavba“)	Most ev.č. 201-049 u obce Potín a propustek SO 101a	
Důvod vydání VOJÁDRĚNÍ („Důvod vojádřeni“)	Společné územní a stavební řízení	
Žadatel	Rybák - Projektování staveb, spol. s r.o.	
Stavebník	SÚSPK, p.o.	
Zájmové území	Okres	Plzeň-sever, Tachov
	Obec	Ostrov u Bezdrůžic, Konstantinovy Lázně
	Kat. území / č. parcely	Ostrov u Bezdrůžic; Poloučany; Potín
Platnost VOJÁDRĚNÍ	19. 10. 2022 („Den konce platnosti VOJÁDRĚNÍ“)	

Žadatel Žádostí určil a vyznačil Zájmové území, jakož i určil Důvod VOJÁDRĚNÍ.

Na základě určení a vyznačení Zájmového území Žadatelem a na základě určení Důvodu VOJÁDRĚNÍ vydává společnost CETIN a.s. následující VOJÁDRĚNÍ:

Nedoje ke střetu se sítí elektronických komunikací (dále jen „SEK“) společnosti CETIN a.s.

- (I) Na Žadatelem určeném a vyznačeném Zájmovém území se nevyskytuje SEK společnosti CETIN a.s.
- (II) Společnost CETIN a.s. **souhlasí, aby** Stavebník a/nebo Žadatel, je-li Stavebníkem v Zájmovém území vyznačeném v Žádosti, **provedl stavbu a/nebo činnosti** povolené příslušným správním rozhodnutím vydaným dle Stavebního zákona.
- (III) Stavebník nebo jím pověřená třetí osoba je povinen řídit se VOŠEOBECNÝMI podmínkami ochrany SEK, které jsou nedílnou součástí VOJÁDRĚNÍ.

VOJÁDRĚNÍ je platné pouze pro Zájmové území určené a vyznačené Žadatelem, jakož i pro Důvod VOJÁDRĚNÍ stanovený a určený Žadatelem v Žádosti.

VOJÁDRĚNÍ pozbývá platnosti i) v Den konce platnosti VOJÁDRĚNÍ, ii) změnou rozsahu Zájmového území či změnou Důvodu VOJÁDRĚNÍ uvedeného v Žádosti a/nebo iii) jakýmkoliv porušením kterékoliv povinnosti stanovené VOŠEOBECNÝMI podmínkami ochrany SEK, to vše v závislosti na tom, která ze skutečností rozhodná pro pozbytí platnosti VOJÁDRĚNÍ nastane nejdříve.

Číslo jednací: 794090/20

Číslo žádosti: 0120 932 846

Společnost CETIN a.s. vydáním tohoto Vyjádření poskytla Žadateli pro Žadatelem určené a vyznačené Zájemové území veškeré informace o SEK dostupné společnosti CETIN a.s. ke dni podání Žádosti.

Ze strany společnosti CETIN a.s. může v některých případech docházet ke zpracování Vašich osobních údajů. Ke zpracování Vašich osobních údajů dochází vždy v souladu s platnými právními předpisy. Konkrétní zásady a podmínky zpracování osobních údajů společností CETIN a.s. jsou dostupné na <https://www.cetin.cz/zasady-ochrany-osobnich-udaju>.

V případě dotazů k Vyjádření kontaktujte prosím asistenční linku 238 461 111.

Přílohami Vyjádření jsou:

- *Všeobecné podmínky ochrany SEK*
- *Situační výkres (obsahuje Zájemové území určené a vyznačené Žadatelem a výřezy účelové mapy SEK)*

Vyjádření vydala společnost **CETIN a.s.** dne: 19. 10. 2020.



CETIN a.s.
Českomoravská 2510/19, Libeň
190 00 Praha 9
DIČ: CZ04084063

102

VŠEOBECNÉ PODMÍNKY OCHRANY SÍTĚ ELEKTRONICKÝCH KOMUNIKACÍ společnosti CETIN a.s.**1. PLATNOST VŠEOBECNÝCH PODMÍNEK**

- i) Tyto Všeobecné podmínky ochrany sítě elektronických komunikací (dále jen „VPOSEK“) tvoří součást Vyjádření (jak je tento pojem definován níže v článku 2 VPOSEK).
- ii) V případě rozporu mezi Vyjádřením a těmito VPOSEK mají přednost ustanovení Vyjádření, pokud není těmito VPOSEK stanoveno jinak.

2. DEFINICE

Níže uvedené termíny, jsou-li použity v těchto VPOSEK a uvozeny velkým písmenem, mají následující význam, není-li těmito VPOSEK a/nebo Příslušnými požadavky stanoveno výslovně jinak:

„**CETIN**“ znamená CETIN a.s. se sídlem Českomoravská 2510/19, Libeň, 190 00 Praha 9, IČO: 04084063, zapsaná v obchodním rejstříku vedeném Městským soudem v Praze pod spz. B 20623;

„**Občanský zákoník**“ znamená zákon č. 89/2012 Sb., občanský zákoník, v účinném znění;

„**POS**“ je zaměstnanec společnosti CETIN, pověřený ochranou sítě, Šárka Huková, tel.: 720 752 346, e-mail: sarka.hukova@cetin.cz nebo Ladislav Moule, tel.: 702 128 053, e-mail: ladislav.moule@cetin.cz;

„**Den**“ je kalendářní den;

„**Příslušné požadavky**“ znamená jakýkoli a každý příslušný právní předpis, vč. technických norem, nebo normativní právní akt veřejné správy či samosprávy, nebo jakékoli rozhodnutí, povolení, souhlas nebo licenci, včetně podmínek, které s ním souvisí;

„**SEK**“ je síť elektronických komunikací ve vlastnictví CETIN;

„**Stavba**“ je stavba a/nebo činnosti ve vztahu, k níž bylo vydáno Vyjádření, a je prováděna Stavebníkem a/nebo Žadatelem v souladu s Příslušnými požadavky, povolená příslušným správním rozhodnutím vydaným dle Stavebního zákona;

„**Situační výkres**“ je výkres, který je přílohou Vyjádření a obsahuje Zájmové území určené a vyznačené Žadatelem v Žádosti a výřezy účelové mapy SEK;

„**Stavebník**“ je osoba takto označená ve Vyjádření;

„**Vyjádření**“ je vyjádření o existenci sítě elektronických komunikací vydané společností CETIN dne 19. 10. 2020 pod č.j. 794090/20;

„**Zájmové území**“ je území označené Žadatelem a/nebo Stavebníkem v Žádosti;

„**Stavební zákon**“ je zákon č. 183/2006 Sb., o územním plánování a stavebním řádu, v účinném znění;

„**Zákon o elektronických komunikacích**“ je zákon č. 127/2005 Sb., o elektronických komunikacích a o změně některých souvisejících zákonů, v účinném znění;

„**Žadatel**“ je osoba takto označená ve Vyjádření.

„**Žádost**“ je žádost, kterou Žadatel a/nebo Stavebník požádal CETIN o vydání Vyjádření.

3. PLATNOST A ÚČINNOST VPOSEK

Tyto VPOSEK jsou platné a účinné Dnem odeslání Vyjádření na i) adresu elektronické pošty Stavebníka a/nebo Žadatele uvedenou v Žádosti nebo ii) adresu pro doručení prostřednictvím poštovní přepravy uvedenou Stavebníkem a/nebo Žadatelem v Žádosti.

4. OBECNÁ PRÁVA A POVINNOSTI STAVEBNÍKA A/NEBO ŽADATELE

- (i) Stavebník, Žadatel je výslovně srozuměn s tím, že SEK je veřejně prospěšným zařízením, byla zřízena ve veřejném zájmu a je chráněna Příslušnými požadavky.

- (ii) Stavebník, Žadatel nebo jím pověřená třetí osoba, je povinen při provádění Stavby nebo jiných prací, při odstraňování havárií a projektování staveb, řídit se Příslušnými požadavky, správnou praxí v oboru stavebnictví a technologickými postupy a je povinen učinit veškerá nezbytná opatření vyžadovaná Příslušnými požadavky k ochraně SEK před poškozením. Povinnosti dle tohoto odstavce má Stavebník rovněž ve vztahu k SEK, které se nachází mimo Zájmové území.
- (iii) Při zjištění jakéhokoliv rozporu mezi údaji v Situačním výkresu, který je přílohou Vyjádření a skutečným stavem, je Stavebník a/nebo Žadatel povinen bez zbytečného odkladu, nejpozději Den následující po zjištění takové skutečnosti, zjištěný rozpor oznámit POS.
- (iv) Případné dodatečné požadavky na úpravu a přeložení SEK zajistí společnost CETIN v souladu s ustanovením § 104 odst. 17 Zákona o elektronických komunikacích.
- (v) Stavebník, Žadatel nebo jím pověřená třetí osoba, je povinen každé poškození či krádež SEK bezodkladně, nejpozději Den následující po zjištění takové skutečnosti, oznámit takovou skutečnost dohledovému centru společnosti CETIN na telefonní číslo +420 238 464 190.
- (vi) Bude-li Stavebník, Žadatel nebo jím pověřená třetí osoba na společnosti CETIN požadovat, aby se jako účastník správního řízení, pro jehož účely bylo toto Vyjádření vydáno, vzdala práva na odvolání proti rozhodnutí vydanému ve správním řízení, je oprávněn kontaktovat POS.

5. ROZHODNÉ PRÁVO

Vyjádření a VPOSEK se řídí českým právem, zejména Občanským zákoníkem, Zákonem o elektronických komunikacích a Stavebním zákonem. Veškeré spory z Vyjádření či VPOSEK vyplývající budou s konečnou platností řešeny u příslušného soudu České republiky.

6. PÍSEMNÝ STYK

Písemným stykem či pojmem „písemně“ se pro účely Vyjádření a VPOSEK rozumí předání zpráv jedním z těchto způsobů:

- v listinné podobě;
- e-mailovou zprávou s uznávaným elektronickým podpisem dle zák. č. 297/2016 Sb., o službách vytvářejících důvěru pro elektronické transakce, v účinném znění; a/nebo e-mailovou zprávou zaslanou na adresu POS;

7. ZÁVĚREČNÁ USTANOVENÍ

- (i) Stavebník, Žadatel nebo jím pověřená třetí osoba je počinaje Dnem převzetí Vyjádření povinen užít informace a data uvedená ve Vyjádření pouze a výhradně k účelu, pro který mu byla tato poskytnuta. Stavebník, Žadatel nebo jím pověřená třetí osoba není oprávněn informace a data rozmnožovat, rozšiřovat, pronajímat, půjčovat či jinak umožnit jejich užívání třetí osobou bez předchozího písemného souhlasu společnosti CETIN.
- (ii) Pro případ porušení kterékoliv z povinností Stavebníka, Žadatele nebo jím pověřené třetí osoby, založené Vyjádřením /nebo těmito VPOSEK je Stavebník, Žadatel či jím pověřená třetí osoba odpovědný za veškeré náklady a škody, které společnosti CETIN vzniknou porušením povinností Stavebníka, Žadatele nebo jím pověřené třetí osoby.

SITUAČNÍ VÝKRES - ZÁJMOVÉ ÚZEMÍ



LEGENDA

	hranice zájmového území k vyjádření
	MN přípojka, území s MN přípojkou CETIN
	zaměřený průběh metalického kabelu
	zaměřený průběh optického kabelu, HDPE trubky nebo souběh optického a metalického kabelu
	nezaměřený průběh metalického kabelu
	nadzemní síť cizí
	nezaměřený průběh optického kabelu, HDPE trubky nebo souběh optického a metalického kabelu
	radiové sítě, ochranné pásmo radiové sítě
	nadzemní síť
	neprazdňovaná síť
	podzemní síť cizí
	síť s MN
	koléktor, kabelovod

Kauf
CETIN a.s.
Českomoravská 2510/19, Libeň
190 00 Praha 9
DIC: CZ04084063

102



DISTRIBUCE

ŽADATEL

Rybák-Projektování staveb, spol. s r.o.

NAŠE ZNAČKA

0101400223

VYŘÍZENO DNE

19.10.2020

Sdělení o existenci energetického zařízení, sítě pro elektronickou komunikaci nebo zařízení technické infrastruktury společnosti ČEZ Distribuce, a. s., pro akci:

Most ev.č. 20-049 u obce Potín a propustek SO101a

Vážený zákazníku,

dovolujeme si reagovat na Vaši žádost číslo 0101400223 ze dne 19.10.2020 o sdělení o existenci energetického zařízení, sítě pro elektronickou komunikaci nebo zařízení technické infrastruktury. Na Vámi uvedeném zájmovém území se **nenachází energetické zařízení, zařízení sítě pro elektronickou komunikaci nebo zařízení technické infrastruktury v majetku společnosti ČEZ Distribuce, a. s.**

Zároveň si Vás dovoluujeme upozornit, že se v zájmovém území může nacházet energetické zařízení, sítě pro elektronickou komunikaci nebo zařízení technické infrastruktury, které není v majetku společnosti ČEZ Distribuce, a. s.

Toto sdělení je platné do 19.04.2021.

V souvislosti s výše uvedeným si Vás dovoluujeme upozornit, že uvedené sdělení včetně jeho příloh představuje skutečnosti tvořící obchodní tajemství společnosti ČEZ Distribuce, a. s. Poskytnuté informace jsou dále také důvěrnými informacemi a obchodně citlivými informacemi společnosti ČEZ Distribuce, a. s. Z výše uvedených důvodů si Vás proto společnost ČEZ Distribuce, a. s., dovoluje upozornit, že s poskytnutými informacemi je potřeba nakládat dle platných právních předpisů, v opačném případě se vystavujete postihu ve smyslu platné právní úpravy. V této souvislosti si Vás dále dovoluujeme upozornit, že požadované informace nesmí být předány, sděleny, využity, zpřístupněny, či jiným způsobem postoupeny na jakoukoli třetí osobu bez předchozího prokazatelného souhlasu společnosti ČEZ Distribuce, a. s. Informace o existenci energetického zařízení, sítě pro elektronickou komunikaci a zařízení technické infrastruktury mohou být využity pouze pro účel, pro který byly vyžádány.

S pozdravem

ČEZ Distribuce, a. s.

Děčín, Děčín IV-Podmokly

Teplická 874/8

PSČ 405 02

IČ: 24729035

Přílohy

Situační výkres zájmového území

ČEZ Distribuce, a. s.

Děčín, Děčín IV-Podmokly, Teplická 874/8, PSČ 405 02 | IČ: 24729035, DIČ: CZ24729035 |
zapsaná v obchodním rejstříku vedeném u Krajského soudu v Ústí nad Labem, sp. zn. B 2145 |
e-mail: info@cezdistribuce.cz, www.cezdistribuce.cz |
zasílací adresa: ČEZ Distribuce, a. s., Plzeň, Guldenerova 2577/19, PSČ 326 00



ŽADATEL

Rybák-Projektování staveb, spol. s r.o.

NAŠE ZNAČKA
0700281720

VYŘIZUJE / LINKA

VYŘÍZENO DNE
19.10.2020

Sdělení o existenci komunikačního vedení společnosti ČEZ ICT Services, a. s.

Název akce: **Most ev.č. 20-049 u obce Potín a propustek SO101a**

Účel: **Sloučené územní a stavební řízení**

Vážený zákazníku,
dovolujeme si reagovat na Vaši žádost číslo 0700281720 ze dne 19.10.2020, která se týkala sdělení o existenci komunikačního zařízení na Vámi určeném zájmovém území.

Dle vědomí společnosti ČEZ ICT Services, a. s., se na Vámi vymezeném zájmovém území:
nenachází komunikační zařízení v majetku společnosti ČEZ ICT Services, a. s.

Zároveň si Vás dovoluujeme upozornit, že není vyloučeno, že se ve Vámi vymezeném zájmovém území nachází jiné zařízení, které není v majetku společnosti ČEZ ICT Services, a. s.

Toto sdělení je platné do 19.10.2021.

V souvislosti s výše uvedeným si Vás dovoluujeme upozornit, že sdělení o existenci či neexistenci sítě představuje skutečnosti tvořící obchodní tajemství společnosti ČEZ ICT Services, a. s. Poskytnuté informace jsou dále také důvěrnými informacemi společnosti ČEZ ICT Services, a. s. Z výše uvedených důvodů si Vás proto společnost ČEZ ICT Services, a. s., dovoluje upozornit, že s poskytnutými informacemi je potřeba nakládat dle platných právních předpisů, v opačném případě se vystavujete postihu ve smyslu platné právní úpravy. V této souvislosti si Vás dovoluujeme rovněž upozornit, že požadované informace nesmí být předány, sděleny, využity, zpřístupněny, či jiným způsobem postoupeny na jakoukoli třetí osobu bez předchozího prokazatelného souhlasu společnosti ČEZ ICT Services, a. s. Informace o existenci sítě mohou být využity pouze pro účel, pro který byly vyžádány.

ČEZ ICT Services, a. s.

Praha, Praha 4
Duhová 1531/3
PSČ 140 53
IČ: 26470411

Přílohy

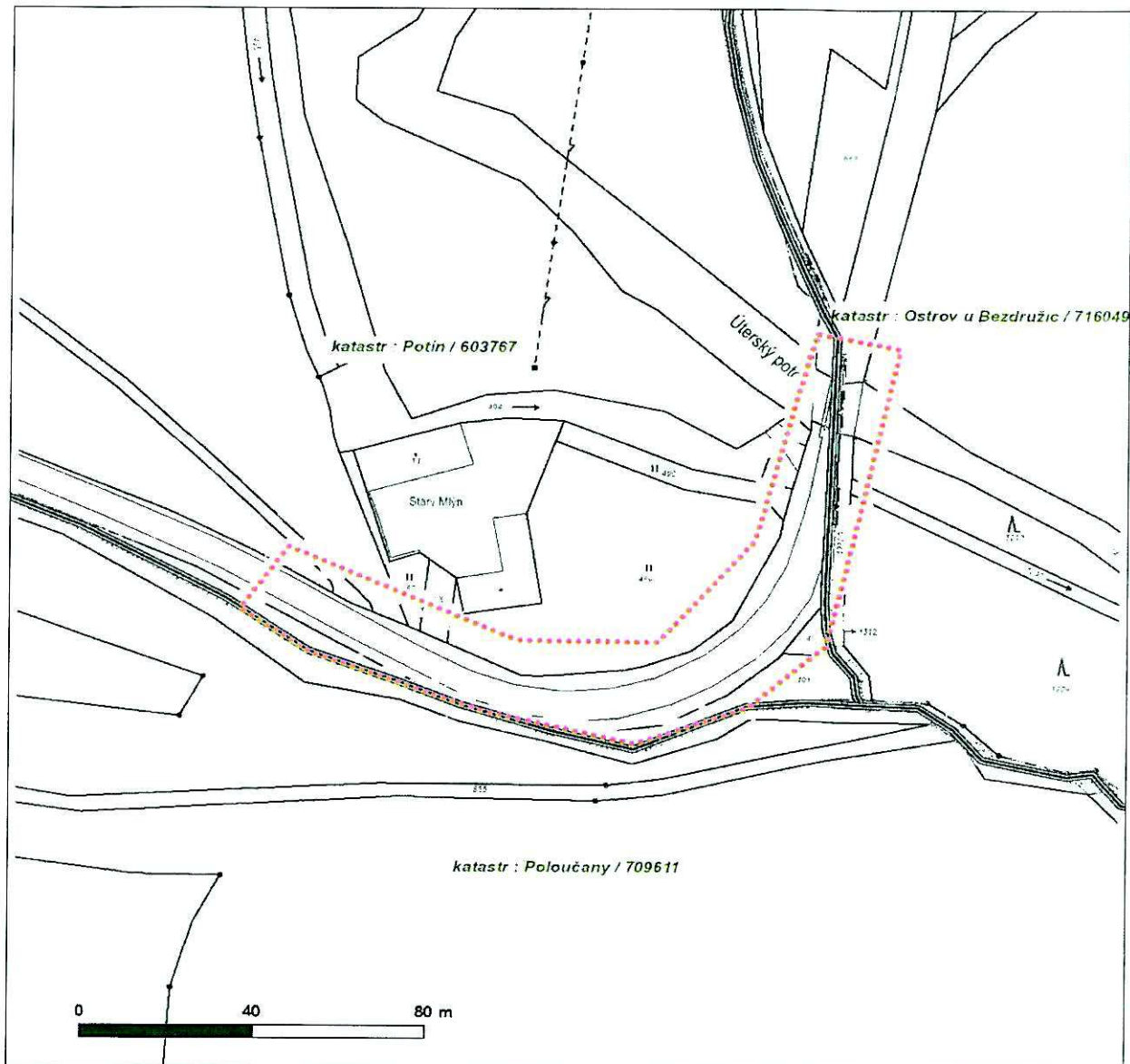
Situační výkres zájmového území



Platí pouze se sdělením číslo 0700281720.

Zakreslené polohy zařízení v příloze jsou pouze informativní.

Situační výkres zájmového území



LEGENDA

- | | |
|-------------------------------------|------------------------------------|
| — — — — — Nadzemní optické vedení | — — — — — Radioreléový spoj vzduch |
| ————— Podzemní optické vedení | Zájmové území |
| - - - - - Nadzemní metalické vedení | ————— Hranice katastrálního území |
| ————— Podzemní metalické vedení | |



ŽADATEL

Rybák-Projektování staveb, spol. s r.o.

NAŠE ZNAČKA
0201141821

VYŘIZUJE / LINKA

VYŘÍZENO DNE
19.10.2020

Sdělení o existenci komunikačního vedení společnosti Telco Pro Services, a. s.

Název akce: **Most ev.č. 20-049 u obce Potín a propustek SO101a**

Účel: **Sloučené územní a stavební řízení**

Vážený zákazníku,
dovolujeme si reagovat na Vaši žádost číslo 0201141821 ze dne 19.10.2020, která se týkala sdělení o existenci komunikačního zařízení na Vámi určeném zájmovém území.

Dle vědomí společnosti Telco Pro Services, a. s., se na Vámi vymezeném zájmovém území:
nenachází komunikační zařízení v majetku společnosti Telco Pro Services, a. s.

Zároveň si Vás dovoluujeme upozornit, že není vyloučeno, že se ve Vámi vymezeném zájmovém území nachází jiné zařízení, které není v majetku společnosti Telco Pro Services, a. s.

Toto sdělení je platné do 19.10.2021.

V souvislosti s výše uvedeným si Vás dovoluujeme upozornit, že sdělení o existenci či neexistenci sítě představuje skutečnosti tvořící obchodní tajemství společnosti Telco Pro Services, a. s. Poskytnuté informace jsou dále také důvěrnými informacemi společnosti Telco Pro Services, a. s. Z výše uvedených důvodů si Vás proto společnost Telco Pro Services, a. s., dovoluje upozornit, že s poskytnutými informacemi je potřeba nakládat dle platných právních předpisů, v opačném případě se vystavujete postihu ve smyslu platné právní úpravy. V této souvislosti si Vás dovoluujeme rovněž upozornit, že požadované informace nesmí být předány, sděleny, využity, zpřístupněny, či jiným způsobem postoupeny na jakoukoli třetí osobu bez předchozího prokazatelného souhlasu společnosti Telco Pro Services, a. s. Informace o existenci sítě mohou být využity pouze pro účel, pro který byly vyžádány.

S pozdravem

Telco Pro Services, a. s.

Praha, Praha 4
Duhová 1531/3
PSČ 140 00
IČ: 29148278

Přílohy

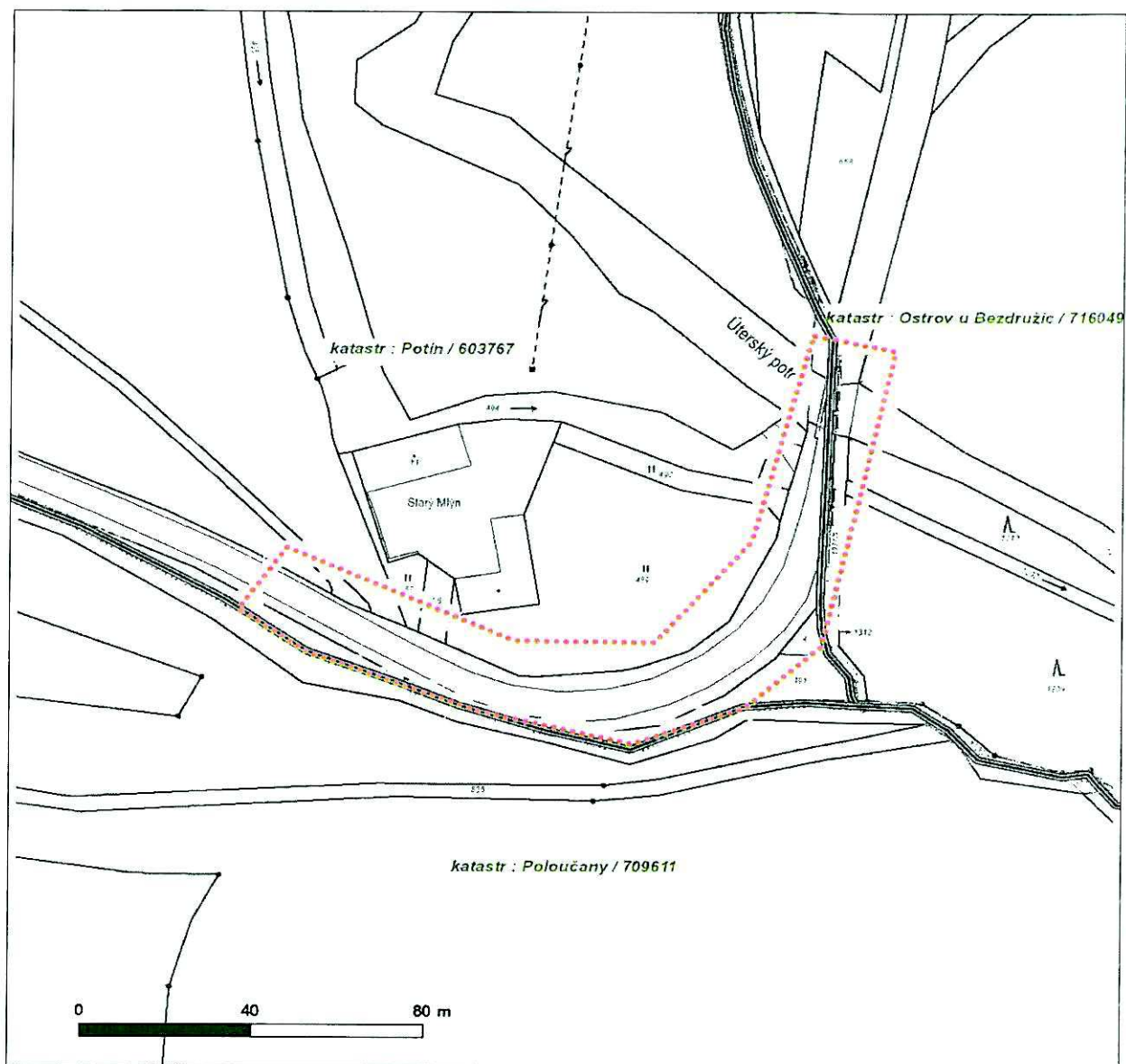
Situační výkres zájmového území



Platí pouze se sdělením číslo 0201141821.

Zakreslené polohy zařízení v příloze jsou pouze informativní.

Situační výkres zájmového území



LEGENDA

- | | |
|-------------------------------------|------------------------------------|
| ■ ■ ■ ■ ■ Nadzemní optické vedení | ■ ■ ■ ■ ■ Radioreléový spoj vzduch |
| — Podzemní optické vedení | Zájmové území |
| ■ ■ ■ ■ ■ Nadzemní metalické vedení | — Hranice katastrálního území |
| — Podzemní metalické vedení | |

SUSPK, P.O.
Koterovská 162
32600 Plzeň

Váš dopis značky / ze dne	Naše značka	Vyřizuje	Místo odeslání / dne
/ 19.10.2020	UPTS/OS/258160/2020	Simona Hulíková	Praha / 19.10.2020

Věc: Vyjádření k existenci podzemních sítí spol. České Radiokomunikace, a.s.

Účel: Spojené územní a stavební řízení

Akce: Most ev.č. 201-049 u obce Potín a propustek SO101a

K Vaší žádosti Vám po prošetření aktuálního stavu našich podzemních sítí sdělujeme, že na Vámi vyznačeném území nedojde ke styku s žádným podzemním vedením/zařízením v naší správě.

Z hlediska stávající zájmu Českých Radiokomunikací a.s. nemáme ke shora uvedenému záměru žádné námítky či připomínky.

S pozdravem

Za správnost:


České Radiokomunikace a.s.
Skokanská 2117/1
169 00 Praha 6
(53)

Simona Hulíková
Specialista ochrany sítě

Příloha: Daňový doklad

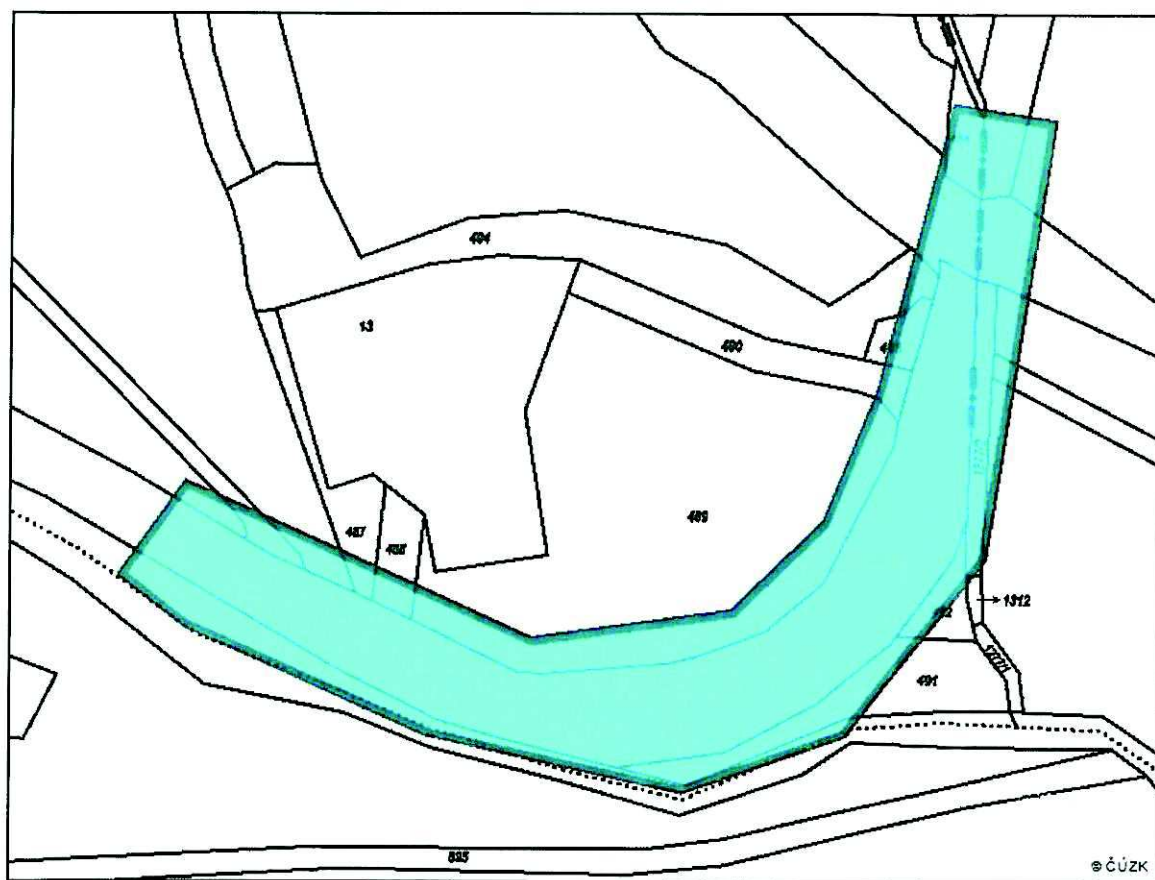
Platnost tohoto vyjádření je jeden rok od data vystavení, tj. do 19.10.2021

PIN: 2546

Úhradu částky za vyjádření proveďte na účet Českých Radiokomunikací, a.s. Číslo účtu Českých Radiokomunikací, a.s. vč. variabilního symbolu naleznete na přiloženém Zjednodušeném daňovém dokladu.

Žádost č. j. UPTS/OS/258160/2020

Zájmové území



Poznámka: Upozorňujeme Vás, že toto stanovisko **NELZE** uplatnit pro umístění a provoz větrných elektráren.



PRO SPOLEČNÉ ZÁJITKY

Vyřizuje: Dundáček Petr

E-mail: petr.dundacek@t-mobile.cz

RYBÁK - PROJEKTOVÁNÍ
STAVEB, spol. s r.o.
Ing. Jiří Bednařík
Havlíčkova 139/25a
60200 Brno

Naše značka: E44451/20

V Praze dne: 19.10.2020

Vyjádření a stanovení podmínek pro udělení souhlasu s umístěním stavby v ochranném pásmu sítě technické infrastruktury (TI) společnosti T-Mobile Czech Republic a.s.

Vydané podle § 101 ZÁKONA Č. 127/2005 Sb., o elektronických komunikacích a o změně některých souvisejících zákonů (zákon o elektronických komunikacích – dále jen ZEK), ve znění pozdějších předpisů a §161 zákona č. 183/2006 Sb., o územním plánování a stavebním řádu (stavební zákon) či dle dalších příslušných právních předpisů

Věc: Most ev. č. 201-049 u obce Potín a propustek SO101a

Stupeň: Sloučené územní a stavební řízení

Na základě předložených projektových podkladů dáváme **souhlasné stanovisko k vydání Územního souhlasu / rozhodnutí (Stavebního povolení) a následně souhlas s realizací stavby.**

Dle předložených dokladů nedojde ke kolizi s technickou infrastrukturou společnosti **T-Mobile Czech Republic a.s.**

Toto stanovisko má platnost 1 rok.

Vydané stanovisko nelze prodloužit. Po uplynutí platnosti zadejte žádost o nové stanovisko.

T-Mobile
T-Mobile Czech Republic a.s.
Tomášova 2144/1
148 00 Praha 4
IČ 649 49681, DIČ CZ64949681

Ochrana sítí
Technologický úsek

V případě doplňujících dotazů vždy uvádějte v „Předmětu“ e-mailu číslo jednací.



Příloha č. 1

Rekapitulace žádosti o vyjádření k existenci sítě elektronických komunikací

Číslo žádosti: **E44451/20**
Název stavby /akce: **Most ev. č. 201-049 u obce Potín a propustek SO101a**
Datum podání žádosti: **19.10.2020**
Důvod žádosti: **Sloučené územní a stavební řízení**
Popis jiného důvodu žádosti:
Poznámka:

Žadatel

Firma / organizace: **RYBÁK - PROJEKTOVÁNÍ STAVEB, spol. s r.o.**
IČ: **25325680**
DIČ:
Kontaktní osoba: **Ing. Jiří Bednařík**
Adresa: **Havlíčkova 139/25a**
Město / obec: **Brno**
PSČ: **60200**
Stát:
E-mail: **jiri.bednarik@post.cz**
Telefonní číslo: **736680495**

Stavebník

Firma / organizace: **Správa a údržba silnic Plzeňského kraje, příspěvková organizace**
Kontaktní osoba: **Ing. Josef Popule**
Adresa: **Kotěrovska 462/162**
Město / obec: **Plzeň**
PSČ: **32600**
Stát:
E-mail: **posta@suspk.eu**
Telefonní číslo: **377172101**

Stavba

Výška nad terénem (metry): **0 m**
Projektant: **Rybák - Projektování staveb, spol. s r.o.**
Druh stavby: **Dopravní infrastruktura - podchod, podjezd, most**
Hodnota projektu: **10 mil. Kč**
Měsíc zahájení stavby: **04/2021**
Měsíc ukončení stavby: **10/2021**

Odeslání stanoviska

E-mail: **jiri.bednarik@post.cz**



Příloha č. 2

Situační plánek

Zájmová oblast (zájmové oblasti) zadaná žadatelem



Geometrie zájmové oblasti (zájmových oblastí) žádosti ve formátu WKT a souřadnicovém systému S-JTSK. Zkopírováním textu lze geometrii zobrazit v jakémkoli softwaru podporujícím formát WKT.

POLYGON((-845521.17442423 -1050147.14728298,-845505.180461963 -1050149.6550773,-845516.921489106 -1050217.07124091,-845538.821653243 -1050244.76444975,-845579.225540018 -1050253.6035711,-845657.968098463 -1050218.29930439,-845646.469968576 -1050202.20431473,-845589.778855283 -1050231.32693678,-845554.016878247 -1050227.20735768,-845535.722627064 -1050200.11615052,-845521.17442423 -1050147.14728298))



Rybák-Projektování staveb, spol. s r.o.
Ing. Jiří Bednařík
Havlíčková 139/25a
602 00 Brno

V Praze, 19.10.2020

Naše zn.: **201019-1401221575**

Věc: vyjádření k žádosti k akci **"Most ev.č. 201-049 u obce Potín a propustek SO101a"**

Společnost Vodafone Czech Republic a.s. (dále jen „Vodafone“), se sídlem Praha 5, náměstí Junkových 2, IČ: 25788001, zapsaná dne 13.8. 1999 v obchodním rejstříku vedeném Městským soudem v Praze pod spisovou značkou B.6064 a společnost Vantage Towers, s.r.o. se sídlem Závěšova 502/5, Nusle, 140 00 Praha 4, zapsaná v obchodním rejstříku vedeném u Městského soudu v Praze pod sp. zn. C 330005, IČO: 09056009, DIČ: CZ09056009 zastoupená Vodafone na základě plné moci Vám sděluje, že dle Vámi podané žádosti ze dne **19.10.2020**, která je nedílnou součástí tohoto vyjádření,

souhlasí s realizací projektu.

Ve Vámi zadaném zájmovém území a v uvedené výšce (výška stavby: 1 m, výška jeřábu: 0 m) se nenachází žádné podzemní ani nadzemní vedení.

Platnost vyjádření je **1 rok** od data vydání. Vyjádření je platné pouze v rámci předmětného projektu a pro důvod vydání vyjádření stanovený žadatelem v žádosti.

Vyjádření pozbývá platnosti uplynutím doby platnosti, změnou rozsahu zájmového území i změnou důvodu vydání vyjádření uvedeného v žádosti, to vše v závislosti na tom, která ze skutečností rozhodná pro pozbytí platnosti tohoto vyjádření nastane nejdříve. Po skončení platnosti si musíte podat novou žádost na adrese <https://www.zadostovyjadeni.cz/vodafone/>.

S pozdravem

v.z. Ing. Kateřina Rendeková
Vodafone Czech Republic a. s.
náměstí Junkových 2808/2
150 00 Praha 5

Tel.: 607105305

E-mail: katerina.rendekova@vodafone.com



Seznam příloh/přiložených souborů:

Zadost_201019-1401221575.pdf



Žádost o vyjádření k existenci sítí č. 201019-1401221575

Identifikační údaje žadatele / stavebníka

Typ: Právnícká osoba
IČO: 25325680
Firma: Rybák-Projektování staveb, spol. s r.o.
Titul: Ing.
Jméno: Jiří
Příjmení: Bednařík
Telefon: +420 736 680 495
E-mail: jiri.bednarik@post.cz

Adresa sídla/bydliště

Ulice: Havlíčkova
Č.p. (č.ev.) / č.o.: 139 / 25a
Obec: Brno
PSČ: 60200

Důvod žádosti o vyjádření

Název stavby: Most ev.č. 201-049 u obce Potín a propustek SO101a
Typ stavby: Stavba výšky do 10 m nad zemí
Stupeň žádosti: DÚR+DSP (Dokumentace pro společné územní rozhodnutí a stavební povolení)
Popis stavby / doplňující informace: Rekonstrukce stávajícího mostu a výstavba nového propustku pod stávající silnicí, rekonstrukce zpevněných ploch stávající silnice.
Výška stavby: 1 m
Výška jeřábu: 0 m

Seznam příloh:

101a-2 propustek.pdf
201-4 podélný řez.pdf
201-5 příčný řez.pdf
A. PRUVODNI ZPRAVA.pdf
B. SOUHRNNÁ TECHNICKÁ ZPRAVA.pdf
C1 přehledná situace.pdf

Zájmové území

Kresba 1:



Dotčené KÚ:

Potín (603767)
Ostrov u Bezdržic (716049)
Poloučany (709611)

Datum: 19.10.2020

Zadáno: <https://www.zadostovyjadreni.cz/vodafone/>

Informace podle zákona č. 127/2005 Sb., o elektronických komunikacích, nařízením 2016/679 o ochraně fyzických osob v souvislosti se zpracováním osobních údajů a o volném pohybu těchto údajů a o zrušení směrnice 95/46/ES (obecné nařízení o ochraně osobních údajů) a dalšími souvisejícími právními předpisy.

Společnost Position s.r.o., se sídlem Londýnská 665/45, 120 00 Praha 2, IČ 26422816, zapsaná v obchodním rejstříku vedeném Městským soudem v Praze, oddíl C, vložka 81053 („Position“) a společnost Vodafone Czech Republic s., se sídlem nám. Junkových 2808/2, 155 00 Praha 5, IČ 25788001, zapsaná v obchodním rejstříku vedeném Městským soudem v Praze, oddíl B, vložka 6064 („Vodafone“) Vás tímto informují, že shromážděné osobní údaje v rozsahu Vaše jméno, příjmení, bydliště, e-mailová adresa a telefonní číslo bude společnost Vodafone, jako správce, a společnost Position, jako zpracovatel, zpracovávat za účelem jejich použití při realizaci povinností v souvislosti se žádostí o stanovisko nebo vyjádření pro řízení podle zákona č. 183/2006 Sb., o územním plánování a stavebním řádu (stavební zákon), a to automatizovaným způsobem nebo v tištěné podobě s tím, že Vaše osobní údaje nebudou zpřístupněny jiným osobám.

Vaše osobní údaje poskytujete dobrovolně a tento souhlas můžete kdykoliv odvolat.

Podrobné informace o ochraně soukromí ve společnosti Vodafone, a to včetně uplatnění vašich práv subjektu údajů naleznete na webu <https://www.vodafone.cz/o-vodafone/ke-stazeni/ochrana-soukromi/>.

KATASTRÁLNÍ SITUACE

1:250

Stavebník: Píseňský kraj, Škroupova 1760/18, 301 00 Píseň.

Stavba: Most ev.č. 201-049 u obce Počín – rekonstrukce

Souhlasíme, ve smyslu §184a zákona 183/2006 Sb. o územním plánování a stavebním řádu, ve znění pozdějších předpisů (stavební zákon), s výše uvedenou stavbou a s vydáním společného povolení stavby dle příložené situace.

Vlastník pozemku p.č. 1292 – vodní plocha (5 m² trvalý zábor),

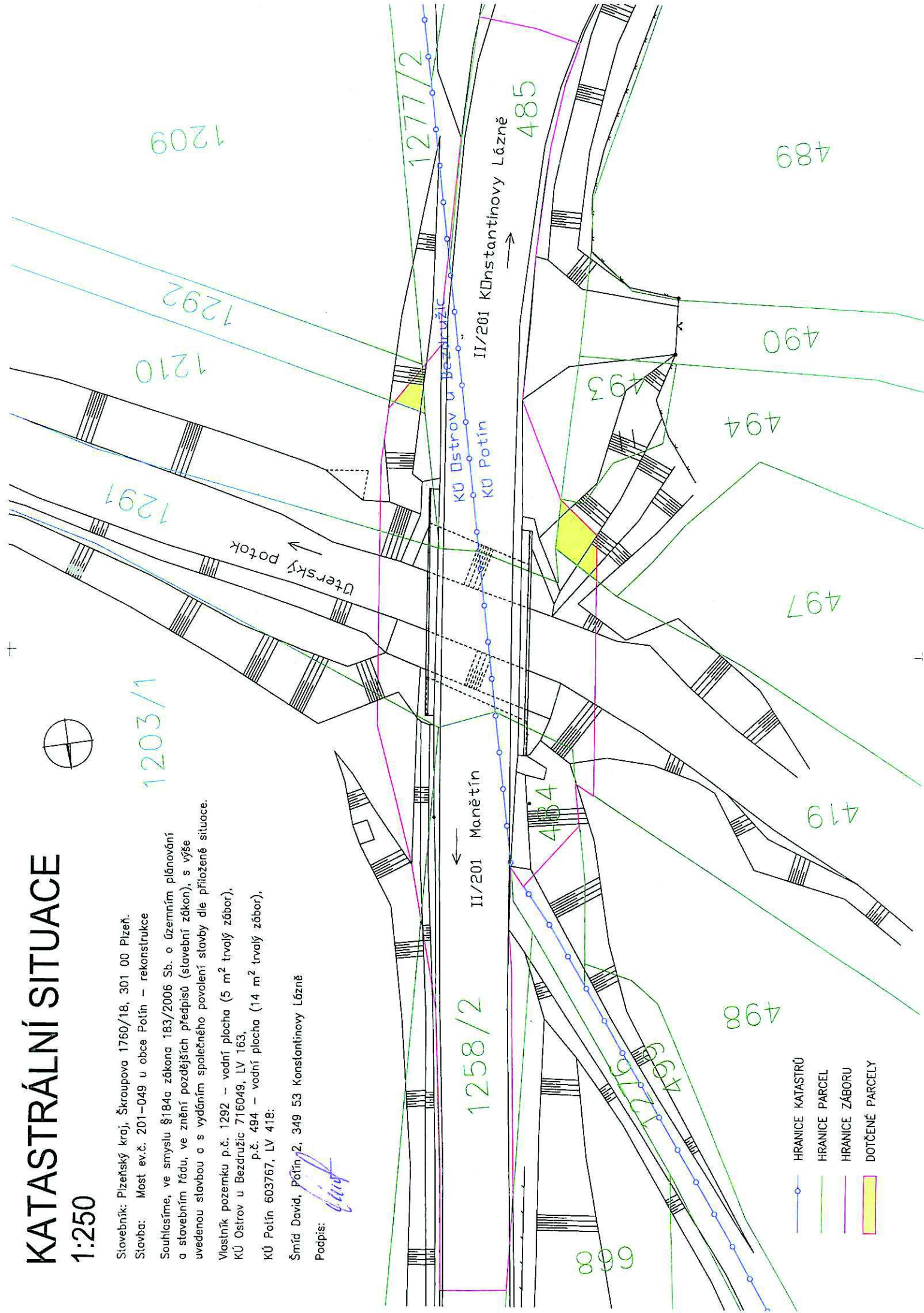
KÚ Ostrov u Bezdrůžic 716049, LV 163,

p.č. 494 – vodní plocha (14 m² trvalý zábor),

KÚ Počín 603767, LV 418:

Šmíd David, Počín 2, 349 53 Konstantinovy Lázně

Podpis:



M 1:250

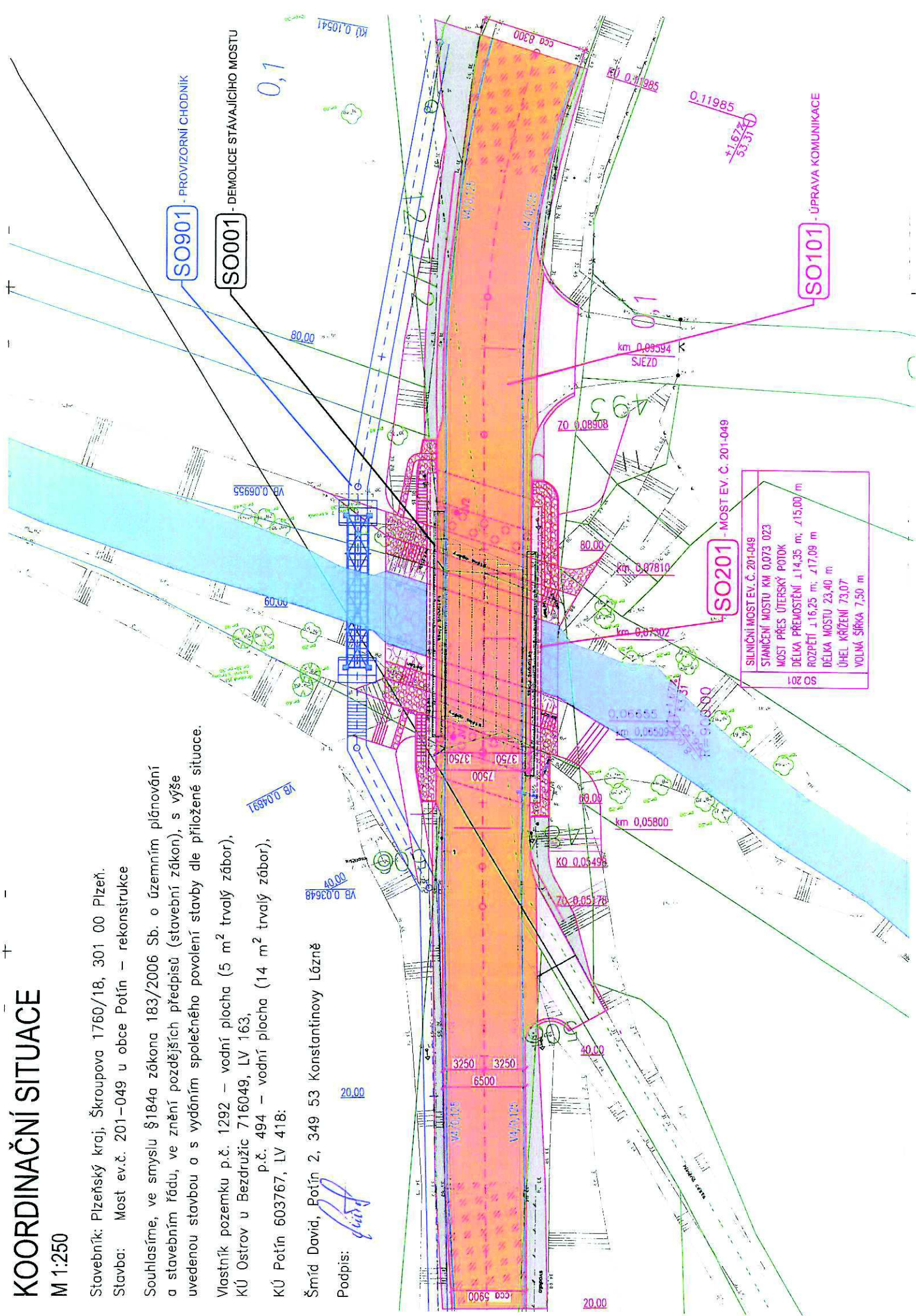
Stavba: Most ev.č. 201-049 u obce Potín – rekonstrukce

Vlastník pozemku p.č. 1292 – vodní plocha (5 m² trvalý zábor),

p.č. 494 – vodní plocha (14 m² trvalý zábor),

Šmíd David, Potín 2, 349 53 Konstantinovy Lázně

David, Potin

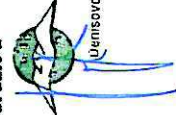


1:250

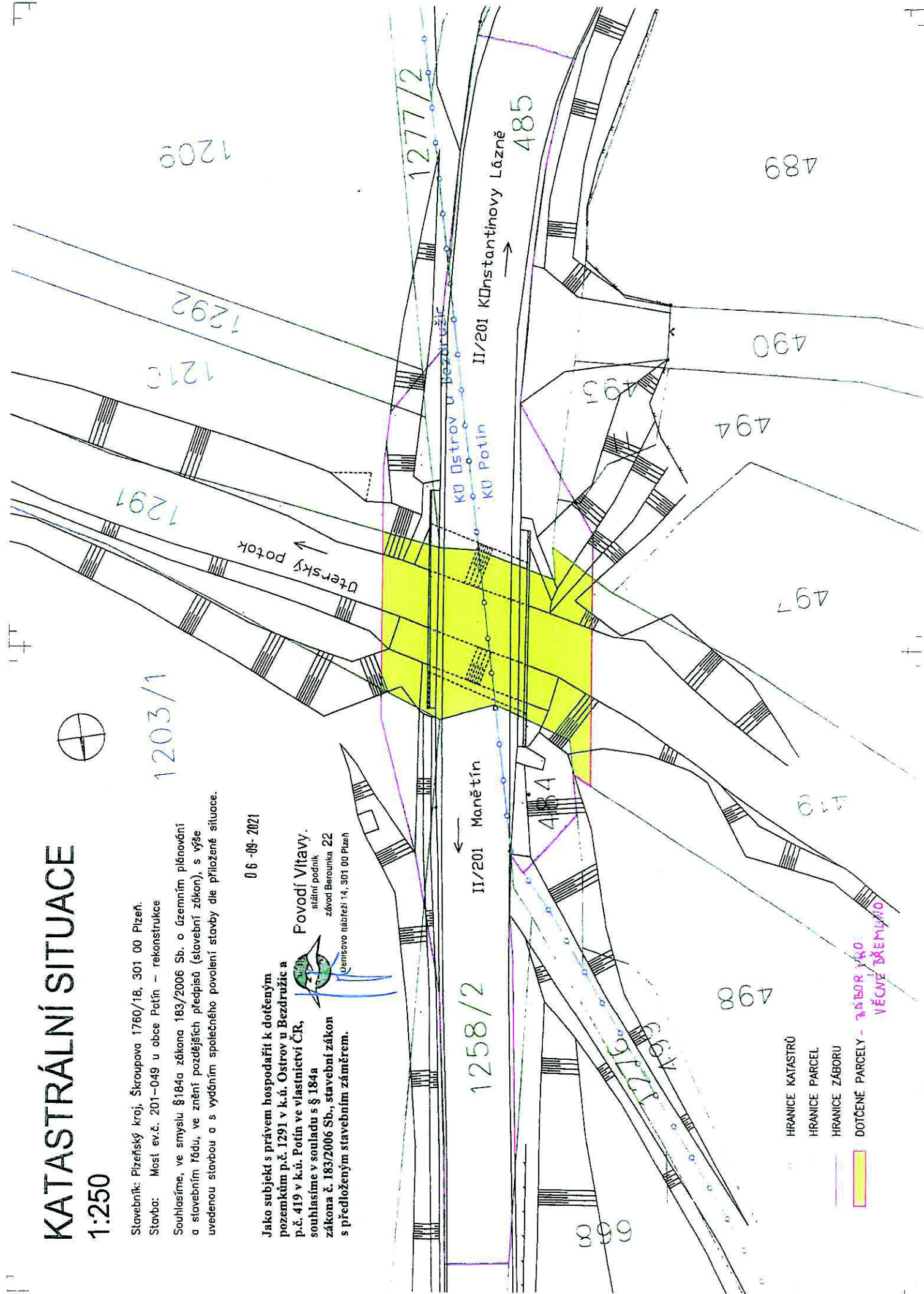
Stavba: Most ev.č. 201-049 u obce Potín – rekonstrukce

06-09-2021

Povodí Vltavy.
státní podnik
závod Berounka 22
nábřeží 14, 301 00 Plzeň



Denisovo nábreží 14, 301 00 Píseň



DOTČENÉ PARCELY - ZÁBOR V RO
VĚCNÉ BŘEMENO

KATASTRÁLNÍ SITUACE

1:250 - KÚ POTÍN

Stavebník: Plzeňský kraj, Škroupova 1760/18, 301 00 Plzeň.

Stavba: Most ev.č. 201-049 u obce Potín – rekonstrukce

Souhlasíme, ve smyslu §184a zákona 183/2006 Sb. o územním plánování a stavebním řádu, ve znění pozdějších předpisů (stavební zákon), s výše uvedenou stavbou a s vydáním společného povolení stavby dle přiložené situace. Souhlasíme s vymezením PUPFL (p.č. 481).

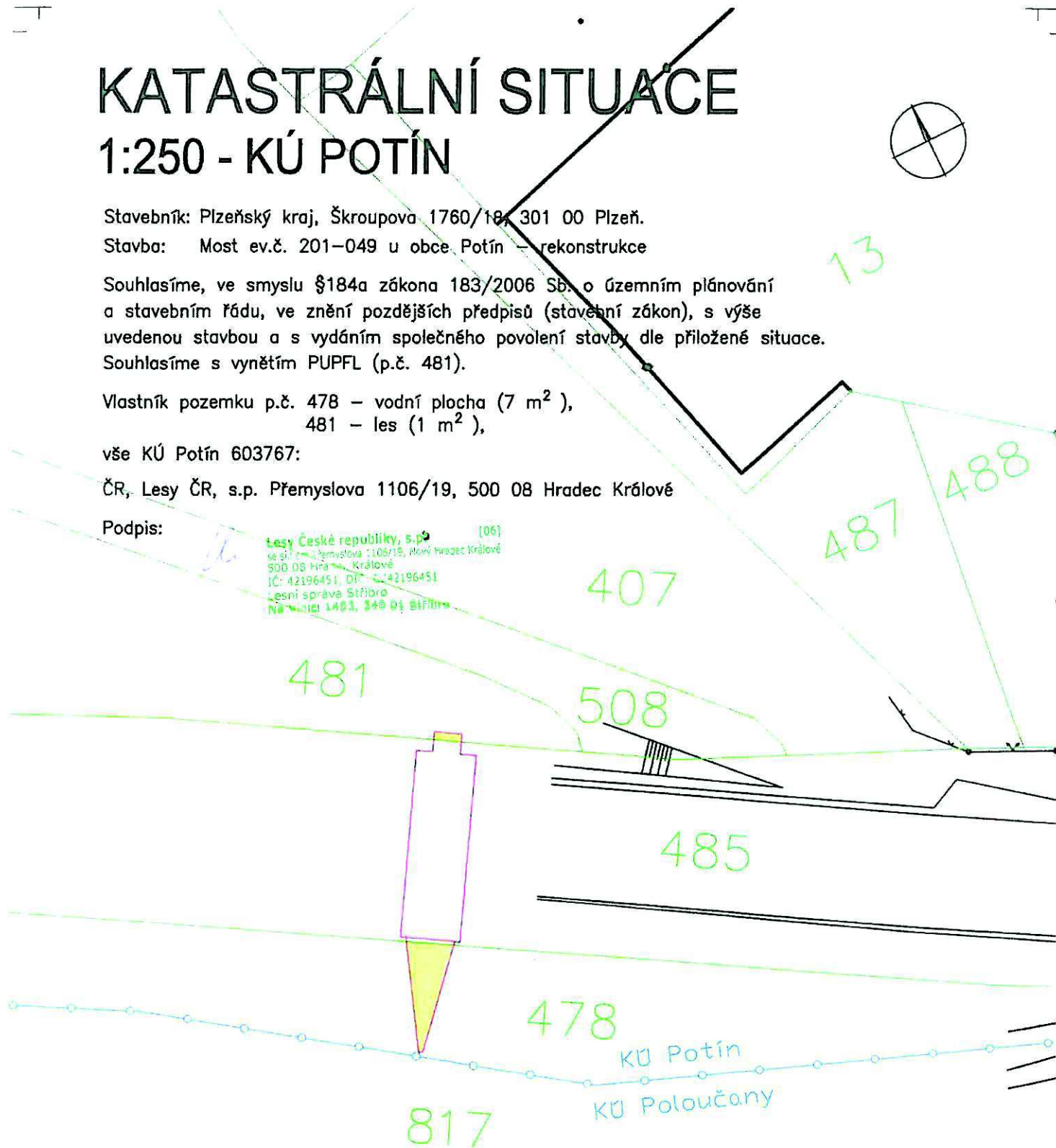
Vlastník pozemku p.č. 478 – vodní plocha (7 m²),
481 – les (1 m²),



vše KÚ Potín 603767:

ČR, Lesy ČR, s.p. Přemyslova 1106/19, 500 08 Hradec Králové

Podpis:

Lesy České republiky, s.p. [06]
se sídlem Přemyslova 1106/19, Hradec Králové
500 08 Hradec Králové
IČ: 42196451, DIČ: CZ42196451
Lesní správa Stříbro
Návrh: 1483, 349 01 Stříbro



-  HRANICE KATASTRŮ
-  HRANICE PARCEL
-  TRVALÝ ZÁBOR
-  DOTČENÉ PARCELY

KRAJSKÝ ÚŘAD PLZEŇSKÉHO KRAJE
ODBOR ŽIVOTNÍHO PROSTŘEDÍ
Škroupova 18, 306 13 Plzeň

Naše č. j.: PK-ŽP/3680/21
Spis. zn.: ZN/550/ŽP/21
Počet listů: 3
Počet příloh:
Počet listů příloh:

Vyřizuje: Ing. Jiří Vlček

Datum: 26. 5. 2021

ROZHODNUTÍ

Krajský úřad Plzeňského kraje, odbor životního prostředí, jako orgán ochrany přírody (dále i jen „správní orgán“) příslušný podle § 77a odst. 5 písm. h) zákona č. 114/1992 Sb., o ochraně přírody a krajiny, ve znění pozdějších předpisů (dále jen „ZOPK“), rozhodl o žádosti účastníka řízení podle § 27 odst. 1 písm. a) zákona č. 500/2004 Sb., správní řád, ve znění pozdějších předpisů (dále jen „správní řád“), Správy a údržby silnic Plzeňského kraje se sídlem Koterovská 162, 326 00 Plzeň, IČO 01312774 (dále jen „držitel výjimky“), zastoupené na základě plné moci právnickou osobou Rybák – Projektování staveb, spol. s r.o., se sídlem Havlíčkova 139/25a 602 00 Brno, IČO 25325680, ze dne 22. 2. 2021 o povolení výjimky podle ust. § 56 ZOPK ze zákazů stanovených v ust. § 50 odst. 1 a 2 ZOPK k ochraně zvláště chráněných druhů živočichů (dále jen „ZCHDŽ“) takto:

- I. V souladu s ust. § 56 odst. 1 ZOPK pro dotčení jedinců a lokální populace ohrožené střevle potoční (*Phoxinus phoxinus*) a podle ust. § 56 odst. 1 a 2 písm. c) ZOPK pro dotčení jedinců a lokální populace ohrožené vranky obecné (*Cottus gobio*) a silně ohrožené mihule potoční (*Lampetra planeri*).

p o v o l u j e v ý j i m k u

ze zákazů stanovených k ochraně ZCHDŽ uvedených v ust. § 50 odst. 1 a 2 ZOPK, která opravňuje držitele výjimky jedince těchto ZCHDŽ včetně jejich vývojových stádií rušit, chytat, neúmyslně zraňovat nebo usmrctvat, sbírat, dopravovat (přemísťovat) při záchranných transferech a škodlivě zasahovat do jejich přirozeného vývoje ničením nebo změnou jimi užívaného biotopu v rámci rekonstrukce mostu ev. č. 201-049 přes Úterský potok v k. ú. Potín na správním území ORP Stříbro dle projektové dokumentace (PD): *Most 201 – 049, most u obce Potína, Rybák, 2020.*

II. V souladu s ust. § 56 odst. 3 pro výkon činností povolených dle výroku II. **st a n o v u j e** tyto podmínky:

1. Stavba bude provedena dle projektové dokumentace: *Most 201 – 049, most u obce Potína, Rybák, 2020*. Odchyly provádění stavby, které budou mít vliv na její umístění v terénu nebo odlišná technická řešení stavby mající vliv na ZCHDŽ nebo tímto rozhodnutím stanovené podmínky realizace stavby, budou předem projednány se správním orgánem.
2. Držitel výjimky zajistí po celou dobu stavby pravidelný biologický dozor při provádění prací tak, aby byly předem eliminovány nežádoucí střety se zájmy chráněnými ZOPK a bylo zajištěno funkční splnění podmínek provedení stavby stanovené tímto rozhodnutím. Biologický dozor zajistí fyzická, nebo právnická osoba s prokazatelnými zkušenostmi s realizací uvedených opatření v podmínkách rozhodnutí, včetně zjišťování přítomnosti mihulí, raků i dalších ZCHDŽ a jejich transferů. Identifikační údaje o biologickém dozoru oznámí držitel výjimky před zahájením stavebních prací na vyžádání správnímu orgánu.
3. Držitel výjimky oznámí zahájení stavební činnosti minim. 14 dní před MO ČRS Stříbro (pan Pelc, tel. 606423426), která je rybářského revíru na toku Úterského potoka.
4. V případě hrázkování, jímkování a dalších dočasných úprav toku budou po ukončení stavby dno i břehy koryta uvedeny do původního stavu.
5. Při stavební činnosti v toku bude přes staveniště převeden průtok zatrubněním v délce, která vyloučí možnou kontaminaci cizorodými látkami a zakalení vody v toku při stavbě.
6. Bezprostředně před převedením průtoku zatrubněním přes staveniště bude proveden průzkum a příp. transfer nalezených ZCHDŽ i dalších vodních živočichů na vhodné stanoviště v nejbližším úseku toku.
7. Nový stabilizační práh, či jiné opevnění dna v podmostí nesmí vytvořit migrační překážku v toku.
8. Pokud bude v průběhu stavby zjištěn náhodný výskyt jedinců jiných ZCHDŽ, než které jsou předmětem řízení (např. rak říční), bude situace bezodkladně konzultována se správním orgánem (orgánem ochrany přírody) a proveden jejich transfer.
9. Oprávnění podle výroku rozhodnutí může držitel výjimky realizovat prostřednictvím jiných subjektů a na vyzvání orgánů ochrany přírody sdělí jejich základní identifikační údaje.
10. Oznámení způsobu a rozsahu využití oprávnění plynoucí z této výjimky a splnění vyplývajících povinností zašle správnímu orgánu držitel výjimky

každoročně vždy do 31. 12. kalendářního roku, v němž oprávnění plynoucí z této výjimky využíval, není-li výše stanoveno jinak.

11. Oznámení musí obsahovat všechny rozhodné skutečnosti nezbytné k posouzení řádného splnění ukládané povinnosti, zejména datum a lokalizaci provedených opatření, včetně prokazatelné fotodokumentace.
12. Oznamovací povinnost plynoucí z této výjimky může držitel výjimky splnit zasláním písemnosti v listinné podobě nebo do datové schránky správního orgánu nebo zasláním na e-mail: ochrana.prirody@plzensky-kraj.cz.
13. Výjimka je platná do 31. 12. 2026.

Odůvodnění

Krajský úřad Plzeňského kraje, odbor životního prostředí, věcně a místně příslušný správní orgán podle ust. § 77a odst. 5 písm. h) ZOPK obdržel 22. 2. 2021 doručena žádost Správy a údržby silnic Plzeňského kraje (dále jen „SÚS PK“), se sídlem Koterovská 162, 326 00 Plzeň, IČO 01312774, zastoupené na základě plné moci právnickou osobou Rybák – Projektování staveb, spol. s r.o., se sídlem Havlíčkova 139/25a 602 00 Brno, IČO 25325680, o povolení výjimky dle § 56 ZOPK ze zákazů stanovených v ust. § 50 ZOPK k ochraně ZCHDŽ: mihule potoční (*Lampetra planeri*), vranka obecná (*Cottus gobio*), střevle potoční (*Phoxinus phoxinus*). Žadatel podal žádost o povolení výjimky uvedené ZCHDŽ rušit, chytat, přemísťovat, neúmyslně zraňovat nebo usmrcovat, a to včetně jejich vývojových stádií.

Důvodem žádosti je plánovaná celková rekonstrukce mostu ev. č. 201-049 přes Úterský potok v k. ú. Potín v okrese Tachov, správní území ORP Stříbro. Most je v havarijním stavu a jeho oprava je nutná z důvodu bezpečnosti silničního provozu. K žádosti byl přiložen biologický průzkum (Fischer D., 2019), včetně návrhu ochranných opatření, týkajících se zjištěných ZCHDŽ, které zohlednil správní orgán při ukládání podmínek pro realizaci záměru. Přílohou žádosti bylo také vyhodnocení možných variant realizace stavby a zdůvodnění veřejného zájmu na této realizaci.

Správní orgán oznámil na základě žádosti zahájení řízení a rovněž zveřejnil informaci o zahájeném řízení postupem podle ust. § 70 ZOPK.

Účastníkem řízení je podle § 27 odst. 3 správního řádu obec Konstantinovy Lázně a podle § 27 odst. 2 správního řádu Český rybářský svaz z. s., Západočeský územní svaz, Tovární 5, 301 00 Plzeň, který je uživatelem stavbou dotčeného rybářského revíru.

V průběhu řízení se v zákonné lhůtě vyjádřil účastník ZÚS ČRS, který požadoval, aby bylo zahájení stavební činnosti oznámeno v předstihu subjektu MO ČRS Stříbro, který v daném rybářském revíru hospodaří a požadoval také zabezpečení staveniště proti výluhům stavebních směsí do toku. Požadavkům účastníka správní orgán v rámci ukládání podmínek pro výkon činnosti vyhověl.

Správní orgán po shromáždění všech dostupných podkladů povolil výjimku ze zákazů dle ZOPK pro uvedené ZCHDŽ z následujících důvodů:

Správní orgán v první řadě posuzoval, zda rekonstrukce mostu a s tím spojené zásahy do biotopu ZCHDŽ jsou naléhavým důvodem převažujícího veřejného zájmu, a tedy i důvodem pro povolení výjimky dle § 56 odst. 2 písm. c) ZOPK. V příloze žádosti byl podrobně popsán veřejný zájem na stavbě z hlediska dopravy, bezpečnosti i ochrany proti povodním – viz citace: z hlediska dopravního mostní objekt nevyhovuje předepsaným standardům, jak z hlediska prostorového uspořádání (volná šířka vozovky na mostě cca 6,6 – 6,7 m, což neodpovídá minimální šířce 7,5 m pro obousměrnou komunikaci v extravilánu na silnici II. třídy), tak z hlediska zatížitelnosti mostu. Stav konstrukce je špatný, a to jak nosné konstrukce, tak spodní stavby, tzn. aktuálně od posledního hodnocení před nuceným uzavřením mostu. Dopravní zatížení převáděné komunikace je relativně nízké, přesto zjištěné zatížitelnosti mostu jsou zcela nevyhovující i pro provoz silnice II. třídy, které v místě prochází. Stávající mostní otvor je také zcela nekapacitní pro převedení požadované 100 - leté povodně, čímž dochází ke vzdouvání hladiny vody směrem proti vodě a k silně erozivnímu proudění a průběhu povodně v prostoru mostního objektu samotného. Tím žadatel deklaroval, že odůvodněným převažujícím veřejným zájmem je nutná celková rekonstrukce mostu. Tato varianta řešení byla zdůvodněna ekonomickou a věcnou argumentací v hodnocení nulové, částečné a celkové rekonstrukce mostního objektu. Zjevný havarijní stav konstrukce mostu byl ověřen také správním orgánem v rámci jiné úřední činnosti v lokalitě dne 13. 5. 2021.

Na základě ZCHDŽ uvedených v žádosti a míry jejich ohrožení bylo hodnoceno, zda jsou stavbou dotčeny zákazy (ust. § 50 odst. 1 a 2 ZOPK) stanovené k ochraně zjištěných ZCHDŽ, resp. zda předmětný záměr představuje škodlivý zásah ve smyslu § 50 odst. 2 ZOPK. U uvedených ZCHDŽ správní orgán identifikoval dotčení zákazů stanovených k ochraně ZCHDŽ a zkoumal následně intenzitu dotčení těchto zákazů, které byly vyhodnoceny jako málo významné, ale jejich negativní vliv nelze vyloučit

Při rozhodování vycházel správní orgán z následujících skutečností:

Střevle potoční: drobný druh ZCHD ryby v kategorii ohrožené upřednostňuje čisté, bohatě okysličené oligotrofní vody. Jejím typickým biotopem jsou tekoucí vody s písčito - kamenitým dnem, kde se zdržuje v úsecích s pomaleji tekoucí vodou a hloubkou do 50 cm. Tento biotop preferuje také ke kladení jiker. V toku Úterského potoka je v místě stavby její výskyt potvrzen (Fischer, 2019), negativní vliv je očekáván na lokální populaci střevle potoční pouze v průběhu stavby mostu v toku. Ochranná opatření spočívají zejména v průzkumu dna a příp. transferu nalezených ryb v úseku stavby, kde dojde k vyhrazení vodního toku (podm 5) a převedení

průtoku potrubím, aby se předešlo během stavby možné kontaminaci vody cizorodými látkami.

Mihule potoční: kriticky ohrožený druh ZCHDŽ z čeledi kruhoústých, který je svou specifickou biologií vázán na štěrkopískové až bahnité sedimenty v tekoucích vodách. Vzhledem k omezené schopnosti plavání vyhledává úseky s nižším prouděním a tišinami, kde se mihule ukrývají v jemnějším substrátu do hloubky 10 cm. V toku Úterského potoka je její výskyt znám a byl také potvrzen při biologickém průzkumu (Fischer, 2019). V průběhu provádění prací může na místech s vhodnou strukturou dna dojít k neúmyslnému usmrcení v sedimentu usazených málo pohyblivých mihulí. K minimalizaci přímého negativního vlivu na jedince v místě stavby byla uložena podm. 6., ve které bylo nařízeno provedení průzkumu a příp. transfer mihulí mimo dotčený úsek toku. Vzhledem k omezené mobilitě mihule potoční je nutné, aby při nové stabilizaci dna v podmostí a v místě opěrných zdí nevznikl trvalý příčný práh, který znemožní její migraci proti proudu (podm 7.) Vliv na lokální populaci mihulí nebude žádný, či minimální a časově omezený na dobu stavby.

Vranka obecná: ohrožený druh drobné ryby preferují prokysličené tekoucí vody se štěrkopískovým dnem. Vzhledem k absenci plynového měchýře se pohybuje pouze při dně, kde se ukrývá pod kameny, kam také klade své jikry. Její výskyt v toku byl potvrzen při biologickém průzkumu (Fischer, 2019). K mírně negativnímu zásahu do populace a biotopu vranky dojde dočasně při bourání mostu a stavbě nového mostního tělesa. Z důvodu minimalizace poškození biotopu je nutné zamezit zanášení dna jemným sedimentem v souvislosti se stavbou a zachování charakteru dna po ukončení stavby (podm. 4, 5). Vzhledem k menší mobilitě vranky je nutné, aby při nové stabilizaci dna v podmostí a v místě opěrných zdí nevznikl trvalý příčný práh (podm. 7), který znemožní protiproudovou migraci vranky i dalších druhů ryb.

Na základě uvedených skutečností dospěl správní orgán k závěru, že při záměru rekonstrukce mostu ev. č. 201-049 přes Úterský potok v k. ú. Potín převážil jiný veřejný zájem nad zájmem na ochraně ZCHDŽ a jimi užívaných biotopů, a to zejména z důvodu, že stav mostu je kritický a je reálné nebezpečí jeho zborcení. Jiná vhodnější varianta řešení je vyloučena, neboť částečná oprava neřeší jeho stav. Navržená ochranná opatření jsou dostačující k zajištění lokální populace a zachování biotopu ZCHDŽ v průběhu stavby i po jejím ukončení, což je předpokladem zachování příznivého stavu populací všech dotčených ZCHDŽ. Na základě všech výše uvedených skutečností správní orgán rozhodl tak, jak je uvedeno ve výroku rozhodnutí.

Poučení

Proti tomuto rozhodnutí může účastník řízení podat podle ustanovení § 81 a násl. správního řádu odvolání ve lhůtě 15 dnů ode dne jeho oznámení k Ministerstvu životního prostředí, a to podáním učiněným u Krajského úřadu Plzeňského kraje. Lhůta pro podání odvolání se počítá ode dne následujícího po doručení písemného vyhotovení rozhodnutí, nejpozději však po uplynutí desátého dne od dne, kdy bylo nedoručené a uložené rozhodnutí připraveno k vyzvednutí.

otisk úředního razítka

Ing. Jan Kroupar
vedoucí oddělení ochrany přírody

podepsáno elektronicky

Rozdělovník

Správa a údržba silnic Plzeňského kraje, zastoupená na základě plné moci právníckou osobou Rybák – Projektování staveb, spol. s r.o., Havlíčkova 139/25a 602 00 Brno

Obec Konstantinovy Lázně, Lázeňská 27, 349 52 Konstantinovy Lázně
Český rybářský svaz z. s., Západočeský územní svaz, Tovární 5, 301 00 Plzeň

Na vědomí:

Městský úřad Tachov, odbor životního prostředí



MINISTERSTVO ZDRAVOTNICTVÍ

Praha 11. dubna 2022

Č. j.: MZDR 11039/2022-2/ČIL-H



MZDRX01K4520

ZÁVAZNÉ STANOVISKO

Český inspektorát lázní a zřídél, jakožto součást Ministerstva zdravotnictví dle § 10 odst. 2 zákona č. 2/1969 Sb., o zřízení ministerstev a jiných ústředních orgánů státní správy České socialistické republiky, ve znění pozdějších předpisů (dále jen „ministerstvo“), podle ust. § 37 odst. 3 písm. b) zákona č. 164/2001 Sb., o přírodních léčivých zdrojích, zdrojích přírodních minerálních vod, přírodních léčebných lázních a lázeňských místech a o změně některých souvisejících zákonů, ve znění pozdějších předpisů (dále jen „lázeňský zákon“), v návaznosti na ust. § 149 odst. 1 zákona č. 500/2004 Sb., správní řád, ve znění pozdějších předpisů (dále jen „správní řád“), na základě žádosti, kterou dne 28. března 2022 předložila Správa a údržba silnic Plzeňského kraje, příspěvková organizace, Koterovská 462/162, Koterov, 326 00 Plzeň (dále jen „žadatel“), zastoupena na základě plné moci společností RYBÁK – PROJEKTOVÁNÍ STAVEB, spol. s r.o., Havlíčkova 139/25a, 602 00 Brno (dále jen „zpracovatel“),

S O U H L A S Í

s vydáním územního rozhodnutí a stavebního povolení pro stavbu:

„Most ev. č. 201-049 u obce Potín – rekonstrukce“

za předpokladu dodržení následujících podmínek určených v souladu s ust. § 38 lázeňského zákona k ochraně zájmů stanovených lázeňským zákonem:

1. Závazné stanovisko ministerstva se vydává **s platností na dobu určitou v délce trvání 3 roky** ode dne jeho vydání.
2. Veškeré práce musí být prováděny v souladu s projektem a tak, aby nemohlo dojít k úniku nebo úkapům pohonných hmot, olejů či jiných znečišťujících látek do půdy a podzemních či povrchových vod a aby tak nemohly být ovlivněny chemické, fyzikální a mikrobiologické vlastnosti přírodních léčivých zdrojů a jejich zdravotní nezávadnost, jakož i jejich zásoby a vydatnost v souladu s ust. § 23 lázeňského zákona.
3. Při stavbě bude zajištěn hydrogeologický dozor, který na základě ustanovení § 3 zákona č. 62/1988 Sb., o geologických pracích, ve znění pozdějších předpisů, musí provádět právnická nebo fyzická osoba s osvědčením odborné způsobilosti v oboru hydrogeologie.

Závěrečná zpráva s výsledky hydrogeologického dozoru bude předložena ministerstvu nejpozději s žádostí o závazné stanovisko ke kolaudačnímu řízení, případně před oznámením stavebnímu úřadu započít s užíváním stavby.

4. Při provádění vrtných prací bude u zastižené podzemní vody hydrogeologický dozor sledovat obsah volného CO₂, měřit konduktivitu a teplotu podzemní vody.
5. Vrtné a další stavební práce nesmí zasáhnout hlouběji než 12 m pod rostlý terén.
6. Použitá stavební mechanizace musí být zabezpečena tak, aby nemohlo dojít k havarijnímu úniku nebo úkapům pohonných hmot, olejů či jiných provozních hmot do půdy a podzemních vod.
7. Na pracovišti nesmí být skladovány látky škodlivé vodám.
8. Součástí vybavení pracoviště musí být vhodné sorpční hmoty (Vapex, písek) pro likvidaci jakýchkoliv úniků ropných látek.
9. Bude-li z jakýchkoliv důvodů nutno při realizaci prací provést změny oproti předloženému projektu, musí je žadatel předem projednat s ministerstvem.

Odůvodnění

Dne 28. března 2022 předložil žadatel podání, které ministerstvo vyhodnotilo jako žádost o vydání závazného stanoviska pro potřeby společného územního a stavebního řízení ke stavbě rekonstrukce mostu ev. č. 201-049 v k.ú. Potín. V souvislosti s plánovanou stavbou byl proveden inženýrskogeologický a hydrogeologický průzkum, ke kterému se ministerstvo vyjadřovalo souhlasným závazným stanoviskem č.j.: MZDR 63717/2020-2/ČIL-H ze dne 26. ledna 2021.

K žádosti byly přiloženy tyto dokumenty:

- Plná moc
- Závěrečná zpráva geologicko-průzkumných prací „Inženýrsko-geologický a hydrogeologický průzkum pro potřeby rekonstrukce mostu ev.č. 201-049 u obce Potín, Konstantinovy Lázně“ (dále jen „závěrečná zpráva“), kterou zpracoval pod č. ú. 2020/95 A v 03/2021 RNDr. Tomáš Vylita, Ph.D., odborná způsobilost v inženýrské geologii a hydrogeologii č. 1587/2002., AQUAS CF, s.r.o., Pražská silnice 841/43, 360 01 Karlovy Vary.
- Projektová dokumentace stavby ve stupni pro vydání společného povolení „Most ev. č. 201-049 u obce Potín – rekonstrukce“, kterou zpracoval v 10/2021 zpracovatel.

Most bude sloužit svému původnímu účelu – propojení obou břehů Úterského potoka pro převod komunikace II/201. Stavba zahrnuje výškovou úpravu komunikace v nezbytné délce přibližně 100 m pro vytvoření výškového zakružovacího oblouku. Povrch vozovky bude živičný. Konstrukce mostu je volena jako integrovaná mostní konstrukce bez mostních závěřů a ložisek, založená na širokoprofilových vrtaných pilotách. Zásahy do horninového prostředí spojené s rekonstrukcí mostu či jeho hlubinným založením podle závěrečné zprávy neovlivní při respektování hloubkového limitu zásahů při zakládání konstrukce mostu (max. cca 12 m pod dnešní povrch terénu) významněji místní hydrogeologické poměry. Režim přírodních léčivých zdrojů v Konstantinových Lázních zůstane pracemi nedotčen.

Dotčené území se nachází na vnější hranici ochranného pásma II. stupně II B přírodních léčivých zdrojů lázeňského místa Konstantinovy Lázně, které bylo stanoveno usnesením rady ZČKNV č.142/B-2 ze dne 12. srpna 1986, schválené 2. plenárním zasedáním dne 2. září 1986.

V zájmu ochrany přírodních léčivých zdrojů lázeňského místa Konstantinovy Lázně ministerstvo váže svůj souhlas v souladu s ust. § 38 lázeňského zákona na splnění všech podmínek tohoto stanoviska.

Podmínka č. 1 je stanovena za účelem ochrany před liknavostí žadatele, neboť je třeba mít na paměti, že skutečnosti předložené v rámci uvedené žádosti vycházejí ze současného stavu poznání geologického prostředí a hydrogeologických podmínek zájmového území. Společně s vývojem úrovně poznání bude docházet i k úpravě nutného minima podmínek, na jejichž splnění bude realizace prací spojených se zásahem do pozemku v rámci ochranných pásem vázána. Uvedený horizont 3 let je z hlediska ministerstva dostatečný pro realizaci uvedeného záměru.

Podmínky č. 2 - 8 byly stanoveny za účelem ochrany přírodních léčivých zdrojů lázeňského místa Konstantinovy Lázně před neočekávanými situacemi, jejichž eventuální vznik nelze zcela vyloučit. Výsledky nařízených měření poskytnou ministerstvu informaci o tom, zda se realizace projektovaného záměru nedostala do rozporu se zájmy na ochranu dotčených přírodních léčivých zdrojů. Uvedené podmínky představují minimum z hlediska ochrany před případným rizikem ovlivnění chemických, fyzikálních či mikrobiologických vlastností přírodních léčivých zdrojů a jejich zdravotní nezávadnosti, jakož i ovlivnění jejich zásob a vydatnosti v souladu s ust. § 23 lázeňského zákona.

Podmínka č. 9 vyplývá z nutnosti posuzovat předložený projekt geologických prací zcela individuálně a faktu, že jakékoliv případné změny, které by byly provedeny bez souhlasu ministerstva, by mohly zásadním způsobem změnit pohled ministerstva na případná rizika spojená se zásahem do pozemku, a tím i rozsah podmínek uvedených ve výroku.

Podmínky v závazném stanovisku uvedené jsou jeho nedílnou součástí (ustanovení § 38 lázeňského zákona) a je nutné je ve výroku rozhodnutí citovat.

Obsah závazného stanoviska je podle § 149 odst. 1 správního řádu závazný pro výrokovou část rozhodnutí správního orgánu, jehož vydání podmiňuje.

Poučení

Proti tomuto závaznému stanovisku není možné podat rozklad. Jeho obsah je podle § 149 odst. 7 správního řádu možné přezkoumat pouze v rámci odvolání proti rozhodnutí, k němuž je závazné stanovisko vydáváno.

Mgr. Zdeněk Třískala
vedoucí oddělení Český inspektorát lázní a zřídels

rozdělovník

Zasílá se datovou schránkou:

RYBÁK – PROJEKTOVÁNÍ STAVEB, spol. s r.o., Havlíčkova 139/25a, Stránice, 602 00 Brno

Zasílá se na vědomí datovou schránkou:

Městský úřad Bezručice, Odbor výstavby a životního prostředí, ČSA 196, 349 53 Bezručice

Vyřizuje: Mgr. Lukáš Hronec

Tel. č. 224 972 903

Lukas.Hronec@mzcr.cz

Datum .25. 11. 2021

Věc: Žádost o povolení ke kácení dřevin rostoucích mimo les podle § 8, odst.1 zákona č.114/1992 Sb., o ochraně přírody a krajiny a § 8 odst.3 vyhlášky MŽP č.395/1992 Sb.

1. Jméno a příjmení žadatele, datum narození *.....

Označení právnické osoby

Správa a údržba silnic Plzeňského kraje, p.o.
Koterovská 162, 326 00 Plzeň,
zastoupená
společností RYBÁK – PROJEKTOVÁNÍ STAVEB,
spol. s r. o.
Havlíčkova 139/25a, 602 00 Brno, IČO 25325680,
jednatel: Ing. Vít Rybák, mobil 605 946 363,
mail: rybak@rybak.cz

2. Pozemek, na kterém dřevina roste, žadatel užívá a je jeho

~~vlastníkem *~~ ~~spoluvlastníkem *~~ **nájemcem *** ~~jiným oprávněným uživatelem*~~

parcelní číslo pozemku /KN*, PK*/

KN 1291 katastr **Ostrov u Bezručic**

Svůj vztah k pozemku žadatel dokládá

výpisem z evidence nemovitostí *

kopíí kupní smlouvy *

kopíí nájemní smlouvy *

jiným dokladem *

.....

Souhlasy spoluvlastníků se skácením dřeviny *

.....

.....

Označené doklady musí být přiloženy k žádosti!

3. Vyjádření vlastníka v případě, že o povolení ke kácení

žádá nájemce pozemku nebo jiný oprávněný uživatel:

.....

.....

.....

podpis vlastníka

* nehodící se škrtněte

** právnická osoba předloží doklad o své právní subjektivitě

4. Specifikace dřevin, které mají být káceny

Situační náčrtek místa růstu dřeviny:

druh dřeviny

přibližné stáří roků

počet jedinců

obvod kmene ve výšce 130 cm nad zemí

95 cm olše lepkavá 20 let

82 cm olše lepkavá 20 let

cm

cm

plocha souvislého porostu keřů

.....m²

Viz přiložený situační výkres k této
žádosti

5. Zdůvodnění žádosti:

.....

Stavba: Most ev. č. 201-049 u obce Potín - rekonstrukce

Ing. Vít
Rybák
Digitálně
podepsal Ing. Vít
Rybák
Datum: 2021.11.25
19:02:58 +01'00'

.....

.....

Ing. Vít Rybák
na základě plné moci
přiložené k žádosti

6. Stanovisko komise ŽP:

.....

.....

~~nenavrhuje~~* **navrhuje*** uložit náhradní výsadbu kusů dřevin

v sortimentu

na pozemcích /KN*, PK*/ p.č.

ve vlastnictví

za komisi ŽP

* nehodící se škrtněte

Příloha žádosti o povolení ke kácení dřevin rostoucích mimo les podle § 8, odst.1 zákona č.114/1992 Sb., o ochraně přírody a krajiny a § 8 odst.3 vyhlášky MŽP č.395/1992 Sb.

(dle bodu 3. Vyjádření vlastníka v případě, že o povolení ke kácení žádá nájemce pozemku nebo jiný oprávněný uživatel; žadatel má s Povodím Vltavy, státní podnik uzavřenou nájemní smlouvu na část pozemku p.č. 1291, k.ú. Ostrov u Bezdrůžic).

Dne 25.11.2021 jste se na náš státní podnik obrátili s žádostí o souhlas s kácením stromů na pozemku p.č. 1291, k.ú. Ostrov u Bezdrůžic, ve vlastnictví České republiky s právem hospodařit s majetkem státu pro Povodí Vltavy, státní podnik. Jedná se o 2 ks olše lepkavé, obvod kmene 95 a 82 cm. Důvodem ke kácení je rozsah stavby "Most ev. č. 201-049 u obce Potín – rekonstrukce" a s ní související stavba provizorní lávky pro pěší. Stavba kříží Úterský potok v ř.km 14,250.

Kácení dřevin bude provedeno v souladu s platnou legislativou, mimo jiné dle zákona č. 114/1992 Sb., o ochraně přírody a krajiny, v platném znění, tj. kácení bude povoleno rozhodnutím příslušného orgánu ochrany přírody a dle vydaného souhlasu – souhlasného závazného stanoviska – MěÚ OŽP Stříbro, č.j.: 2008/ŽP/20 z 26.10.2020. Povolení požadujeme zaslat na vědomí.

Větve a dále nevyužitelná dřevní hmota bude zlikvidována zákonným způsobem, kmen stromu ponechán v celé délce, případně upaven na 1 m přířezy v rámci obvodu staveniště. Rozmanipulování a odvoz dřevní hmoty zajistí správce toku na základě informace o dokončeném pokácení stromu na telefonní číslo 724 614 002 nebo emailovou adresu: radim.lhotecky@pvl.cz.

V Plzni 1.12.2021